Kinderspielplätze in Wiesbaden

WIESBADEN

Grünflächenamt

Liebe Kinder, Mütter, Väter und Großeltern in Wiesbaden,

Spielplätze sind gerade im städtischen Umfeld wichtige Orte für Kinder, da die Wohnraumverhältnisse oft beengt und die Freiräume rar sind. Für Kinder bieten Spielplätze vor allem Spiel- und Erfahrungsräume, um sich an der frischen Luft zu bewegen, sich auszutoben, kreativ zu sein und das soziale Miteinander zu üben. Für Eltern und Großeltern bieten Spielplätze Oasen zur Kommunikation und auch mal zum „Abschalten".

In dieser Broschüre möchten wir Ihnen nach Stadtteilen sortiert alle 152 Spielplätze in Wiesbaden vorstellen. Einige besonders schöne Spielplätze – mit Stern gekennzeichnet – werden ausführlicher beschrieben. Beim Blättern werden Sie feststellen, wie groß die Vielfalt ist, die jungen Spielplatzbesucherinnen und -besuchern in unserer Stadt geboten wird.

Die Beliebtheit der Wiesbadener Spielplätze ist für mich zugleich Ansporn, sie zusammen mit dem Grünflächenamt bestmöglich zu erhalten und weiterzuentwickeln.
Bei der Neugestaltung von Spielplätzen sollen in Zukunft regelmäßig die Wünsche der Kinder berücksichtigt werden, wie zuletzt beim Beteiligungsprozess am Luxemburgplatz.

Viel Spaß beim Erkunden der Wiesbadener Spiellandschaften wünscht Ihnen, Ihren Kindern und Enkeln

Ihr

Andreas Kowol
Dezernent für Umwelt, Grünflächen und Verkehr der Landeshauptstadt Wiesbaden

Häufig gestellte Fragen

Wie wird auf Spielplätzen die Sicherheit gewährleistet?

Die Spielgeräte und Ausstattungselemente werden im Rahmen der wöchentlichen Sichtkontrolle auf offensichtliche Gefahren, Mängel, Beschädigungen überprüft. Gleichzeitig werden je nach Nutzung des Spielplatzes mindestens einmal wöchentlich Müll und Verunreinigungen entfernt. In einem Rhythmus von drei Monaten werden die operative Inspektion und einmal jährlich die Hauptinspektion durchgeführt, bei der alle Spielgeräte sehr detailliert überprüft werden. Dafür hat das Grünflächenamt speziell ausgebildete Spielplatzprüfer angestellt. Auftretende Mängel werden umgehend beseitigt. Fehlender Fallschutz und Spielsand werden je nach Bedarf nachgefüllt.

Wie hoch ist die Nutzungsdauer von Spielgeräten?

Man rechnet im Durchschnitt mit einer Nutzungsdauer von 10-15 Jahren. Dabei kommt es sehr stark auf die Beanspruchung an. Ein hochfrequentierter Spielbereich in der Innenstadt hat stärkere Abnutzungserscheinungen als beispielsweise ein Quartiersspielplatz im Wohngebiet. Wenn ein Spielgerät auch durch Wartung und regelmäßige Kontrolle nicht mehr erhalten werden kann, erfolgt die Ersatzbeschaffung des Einzelgerätes oder die Neugestaltung des gesamten Spielortes.

Wann wird der Spielsand gereinigt oder getauscht?

Auf den Wiesbadener Spielplätzen findet einmal jährlich im Frühjahr eine Grundreinigung des Sandes durch eine Spezialfirma statt. Ein vollständiger Austausch wird in der Regel alle drei Jahre vorgenommen, bei starken Verunreinigungen auch früher. Eventuell fehlender Sand wird nach Bedarf aufgefüllt.

Nach welcher Norm werden Spielgeräte hergestellt und welchen Zweck erfüllt die Norm?

Die Herstellung aller Spielgeräte erfolgt nach der DIN EN 1176. Der Zweck dieser Norm ist es, ein geeignetes Sicherheitsniveau beim Spielen in, an oder um Spielplatzgeräte herum sicherzustellen und gleichzeitig Aktivitäten zu fördern. Die DIN legt Anforderungen fest, die das Kind vor unvorhersehbaren Gefahren schützt, wenn es das Gerät bestimmungsgemäß nutzt. Unter Berücksichtigung der Eigenarten des kindlichen Spiels müssen Kinder lernen, mit Risiken umzugehen. Das Ziel dieser Norm ist es in erster Linie, Unfälle zu verhindern, die zu Behinderung oder Tod führen.

Weitere Informationen zur DIN EN 1176 unter:
www.beuth.de und www.din.de

Sind alle Spielplätze barrierefrei?

Der überwiegende Teil der Spielplätze ist barrierefrei zugänglich. Bei manchen Spielplätzen gibt es für Rollstuhlfahrer einen separaten Zugang. Wenn es die Topographie des Platzes zulässt, werden auch die Spielgeräte barrierefrei erschlossen. Auf einigen Spielplätzen gibt es auch Spielgeräte, die von Kindern mit körperlichen Einschränkungen gut genutzt werden können wie beispielsweise Nestschaukeln, Netzschaukeln, Hängematten, Karussells, ein unterfahrbarer Sandspieltisch oder integrative Trampoline. Diese sind in dieser Broschüre unter dem Punkt Besonderheiten des jeweiligen Spielplatzes aufgeführt.

Wie ist die Ausstattung mit Toiletten auf den Spielplätzen?

Feste Toilettenanlagen gibt es auf einigen Spielplätzen. Sie sind jedoch nur in Abhängigkeit von einer Betreuungsperson während der Sommermonate von April bis Oktober geöffnet.

Auf den folgenden Spielplätzen gibt es feste Toiletten:
Spielplatz Rothstraße, Blücherplatz, Wallufer Platz, Schulberg, An der Hofwiese, Grillparzerstraße und Brunhildenstraße.
Die feste Toilettenanlage Warmer Damm ist frei zugänglich.

Außerdem werden während der Sommermonate von April bis Oktober noch auf folgenden stark frequentierten Spielplätzen mobile Toiletten aufgestellt:
Maaraue, Konrad-Schollmayer-Straße, Uferstraße, Alter Friedhof, Bornhofenweg, Söhnleinanlage, Am Parkfeld und Eleonorenstraße. Die Toiletten werden je nach Frequentierung regelmäßig gereinigt.

Wie ist der Umgang mit Pflanzen und der Auswahl unterschiedlicher Materialien auf Spielplätzen?

Die Bepflanzung mit Bäumen, Sträuchern und Stauden hat auf Spielplätzen vielfältige Funktionen. Bäume spenden Schatten während der warmen Sommermonate, Sträucher und Hecken werden oft als Rahmen oder auch als Gliederung verschiedener Spielräume verwendet. Gleichzeitig bieten Strauchflächen auch zusätzlichen Spiel- und Rückzugsraum. Durch Staudenflächen werden gemütliche Aufenthaltsbereiche geschaffen.

Wichtig ist jedoch auch, Angsträume durch nicht einsehbare Bereiche zu vermeiden. Deshalb kann es individuell auch nötig sein, vorhandene Strauchflächen im Bestand zurück zu nehmen.

Bevorzugt werden Pflanzenarten, die eine gute Regenerationsfähigkeit besitzen, trockenheitsresistent sind und möglichst keine Stacheln und Dornen haben. Giftige Pflanzen gemäß der Liste aus der DGUV Broschüre werden nicht verwendet.

Damit die Kinder viele unterschiedliche Materialien kennen lernen, wird bei der Planung darauf geachtet, dass eine große Bandbreite zur Entdeckung mit allen Sinnen angeboten wird. So werden für Einfassungen/Abgrenzungen oft Natursteinquader und Findlinge, liegende Holzstämme oder senkrechte Holzstämme verwendet, die gleichzeitig zum Balancieren dienen.

Auch bei den Spielgeräten kommen je nach Standort unterschiedliche Materialien zum Einsatz. Da reicht die Bandbreite von Stahl bis zu krummem oder kantigem Holz, farbig gestaltet oder naturbelassen. Bei den Fallschutzflächen stehen ebenfalls unterschiedliche Materialien zur Verfügung. Oft werden Sand, Holzhäcksel oder Perlkies verwendet. Gummibeläge kommen vor allem rund um Trampoline und Karussells vor.

Durch die Entscheidung für bestimmte Materialien und Pflanzen entstehen individuelle für den Ort entwickelte, spannende Spiellandschaften für Klein und Groß.

Wohin können Sie sich wenden, wenn Sie uns etwas mitteilen möchten?

Landeshauptstadt Wiesbaden
Grünflächenamt
Gustav-Stresemann-Ring 15
65189 Wiesbaden
Tel: 0611 31-2905
E-Mail: gruenflaechen@wiesbaden.de
www.wiesbaden.de

GESAMTVERZEICHNIS

MITTE

Adolfsallee	13
Kochbrunnenplatz	13
Büdingenstraße	13
Schulberg	14
Luxemburgplatz	15
Weilstraße	15

SÜDOST

Brunhildenstraße	17
Grillparzerstraße	17
Klopstockstraße	17
Langenbeckplatz	18

BIEBRICH

Rudolf-Vogt-Straße	20
Elise-Kirchner-Straße	20
Kreitzstraße	20
Prießnitzstraße	20
Am Parkfeld	21
Uferstraße	22
Rudolf-Dyckerhoff-Straße	22
Am Schloßpark	22
Steinberger Straße	22

SCHIERSTEIN

Elbestraße	24
Heinrich-Heine-Straße	25
Mümmelmannweg	25
Moselstraße	25
Emil-Dietz-Straße	25
Schneebergstraße	26
Söhnleinanlage	26

FRAUENSTEIN

Alfred-Delp-Straße	28
Am Lippbach	29
Quellbornstraße	29

DOTZHEIM

Falkenstraße	31
Dachsteinstraße	31
Weilburger Tal	31
Hans-Böckler-Straße	31
Froschkönigplatz	32
Friedrich-Engels-Weg	33
Karl-Arnold-Straße	33
Seerosenweg	33
Margeritenweg	33
Veilchenweg	34
Reuchlinstraße	34
Nordstrander Straße	34

RHEINGAUVIERTEL/HOLLERBORN

Harry-Truman-Straße	36
Homburger Straße	36
Mittelheimer Straße	36
Philipp-Holl-Straße	36
Eberbacher Straße	37
Wallufer Platz	38

WESTEND

Blücherplatz	40
Bertramstraße	41

KLARENTHAL

Carl-von-Ossietzky-Straße	43
Flachstraße	43
Goerdelerstraße	43
Theodor-Haubach-Straße	43
Geschwister-Scholl-Straße	44
Otto-Haese-Straße	45
Otto-Witte-Straße	45
Hermann-Brill-Straße	45

NORDOST

Leichtweißhöhle	47
Bornhofenweg	47
Tränkweg	47
Idsteiner Straße	48
Nerotal	48
Parkstraße	48
Alter Friedhof	49
Rothstraße	50
Neroberg	50
Dambachtal	51
Warmer Damm	51

SONNENBERG

Fenchelring	53
Danziger Straße	53
An der Hofwiese	54

GESAMTVERZEICHNIS

BIERSTADT
Brühlstraße 56
Delkenheimer Straße 56
Dorfanger 56
Liegnitzer Straße 56
Nauroder Straße 57
Am Wartturm 57

ERBENHEIM
Buschungstraße 59
Emil-Krag-Straße 59
Görlitzer Ring 59
Moabiter Straße 60
Ringstraße 60
Oberfeld 61

MAINZ AMÖNEBURG
Fröbelstraße 63
Hilgerstraße 63

MAINZ KASTEL
Am Fort Biehler 65
Am Königsfloß 65
Marie-Juchacz-Straße 65
Eleonorenstraße 66
Steinern Straße 66
Böttcherweg 66
Paulusplatz 67

MAINZ KOSTHEIM
Hauptstraße 69
Eichenstraße 69
Grazer Straße 69
Römerfeld 69
Passauer Straße 70
Teufelssprung 71
Maaraue 71
Konrad-Schollmayer-Straße 71
Mathildenhof 71
Ulmenstraße 72
Viktoriaplatz 72
Zelter Straße 72

DELKENHEIM
Hainweg 74
Wilhelm-Dietz-Straße 74
Angelsachsenstraße 74
Markomannenplatz 74

NORDENSTADT
Goethering 76
Breckenheimer Weg 76
Westring 76
An der Schule 76
Heerstraße 77

IGSTADT
Vorm Graben 79

KLOPPENHEIM
Hockenberger Höhe 81
Bachstraße 82

HESSLOCH
Jagdweg 84

RAMBACH
Kirchweg 86
Ostpreußenstraße 86
Trompeterstraße 86

NAUROD
Kellerskopfstraße 88
Feldbergblick 91
Am Leiermann 89
Schillerstraße 89

AURINGEN
Am Hinkelhaus 91
Alsbachblick 92
Bornbaum 92
In den Langen Ruten 92
Am Lindenborn 92

MEDENBACH
Siegfried-Kunze-Weg 94
Am Sportfeld 94
Münzenbergstraße 95

BRECKENHEIM
Wiesenhain 97
Golfstraße 97
Pfingstbornstraße 98

MITTE

Der Stadtteil Mitte ist einer der lebendigsten und vielfältigsten Stadtteile Wiesbadens. Jedoch ist hier die Bebauung stark verdichtet, wodurch Frei- und Spielräume große Bedeutung haben. Die Spielplätze in Mitte bieten einige Highlights wie den preisgekrönten Schulberg.

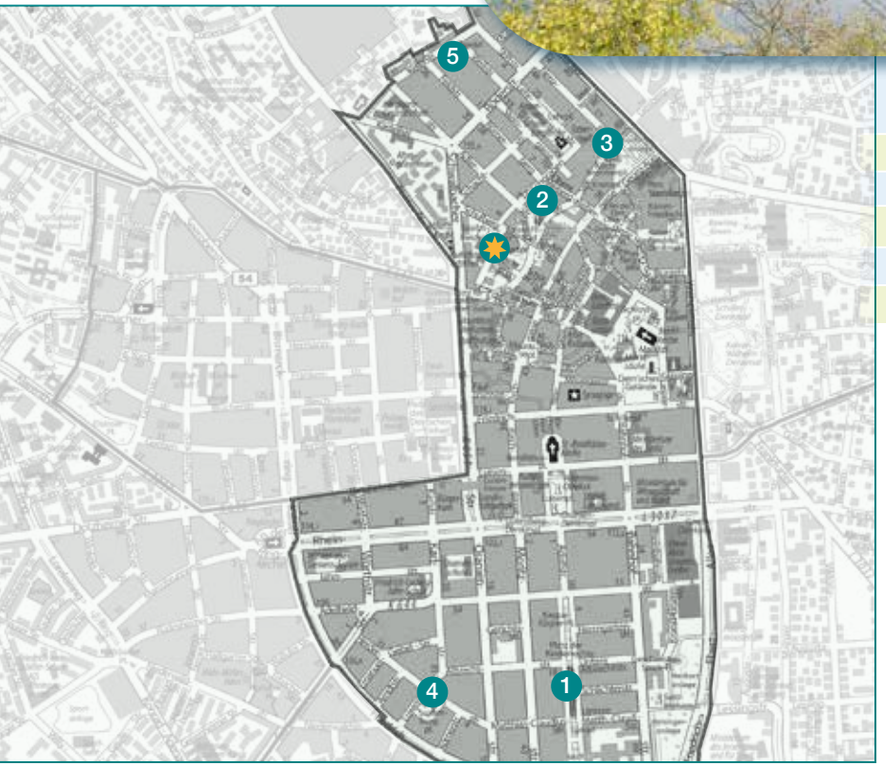

- SCHULBERG
- 1 Adolfsallee
- 2 Büdingenstraße
- 3 Kochbrunnenplatz
- 4 Luxemburgplatz
- 5 Weilstraße

1 ADOLFSALLEE

Zugang: Adolfsallee
Größe: mittel
Aktivitäten: Hüpfen, Schaukeln, Wippen, Klettern, Rutschen, Matschen
Besonderheiten: Wasser-Matschanlage, Beschattung durch alten Baumbestand, barrierefreies Trampolin
ÖPNV: Linien 3, 6 und 16, Haltestelle Landeshaus

2 BÜDINGENSTRASSE

Zugang: Büdingenstraße, zusätzlicher barrierefreier Zugang
Größe: mittel
Aktivitäten: Klettern, Balancieren, Rutschen, Schaukeln, Hüpfen, Matschen
Besonderheiten: Wasser-Matschanlage
ÖPNV: Linie 1 und 8, Haltestelle Webergasse

3 KOCHBRUNNENPLATZ

Zugang: vom Kranzplatz und der Saalgasse
Größe: klein
Aktivitäten: Klettern, Rutschen, Schaukeln, Drehen
Besonderheiten: Barrierefreies überdachtes Karussell
ÖPNV: Linie 1 und 8, Haltestelle Webergasse oder Kochbrunnen

SCHULBERG

Zugang: vom Schulberg und vom Römertor aus
Größe: mittel
Aktivitäten: Klettern, Schaukeln, Hüpfen, Rutschen, Buddeln
Besonderheiten: Besondere Lage mit Blick auf die Innenstadt, Gewinner mehrerer Preise: Spielraumpreis, Johann-Wilhelm-Lehr Plakette
ÖPNV: Linien 3 und 6, Haltestelle Michelsberg oder Linien 1 und 8, Haltestelle Webergasse

Der Spielplatz auf dem Schulberg bietet eine Spielskulptur – einen „Loop“, der die Idee des „Endlos Spielens“ über einen fortlaufenden Spielweg für ältere Kinder umsetzt. Das durchgängige Kletterseilnetz verbindet die Spielstationen, Lianen, Schaukeln, Rutschen und Hüpfen miteinander. Der Loop nimmt die Form des historischen Fünfecks von Wiesbaden auf.
Das zweite Element des Spielplatzes ist eine modellierte Spiellandschaft aus weichen Gummigranulat-Hügeln. Zwischen den Hügeln gibt es Spielsand, der sich besonders für jüngere Kinder eignet. Um den Spielplatz herum verläuft ein Boulevard mit Bänken – ein innenstadtnaher Aufenthalts- und Kommunikationsort mit einmaligem Blick auf die Marktkirche.

4 LUXEMBURGPLATZ

Zugang: Luxemburgplatz/Ecke Herderstraße
Größe: klein
Aktivitäten: Klettern, Balancieren, Schaukeln, Drehen
Besonderheiten: Neugestaltung 2021
ÖPNV: Linien 1 und 8, Haltestelle Scheffelstraße

5 WEILSTRASSE

Zugang: Weilstraße, Ecke Kellerstraße
Größe: klein
Aktivitäten: Rutschen, Klettern, Buddeln
ÖPNV: Linie 6, Haltestelle Adlerstraße, Linie 1, Haltestelle Röderstraße



SÜDOST

Der besondere Reiz dieses Stadtteils ist seine Vielfalt und die starken Gegensätze, die oft unmittelbar aufeinander stoßen. So vielfältig wie die Architektur sind auch die Menschen im Stadtteil und nicht zuletzt die Spielmöglichkeiten auf den Spielplätzen.

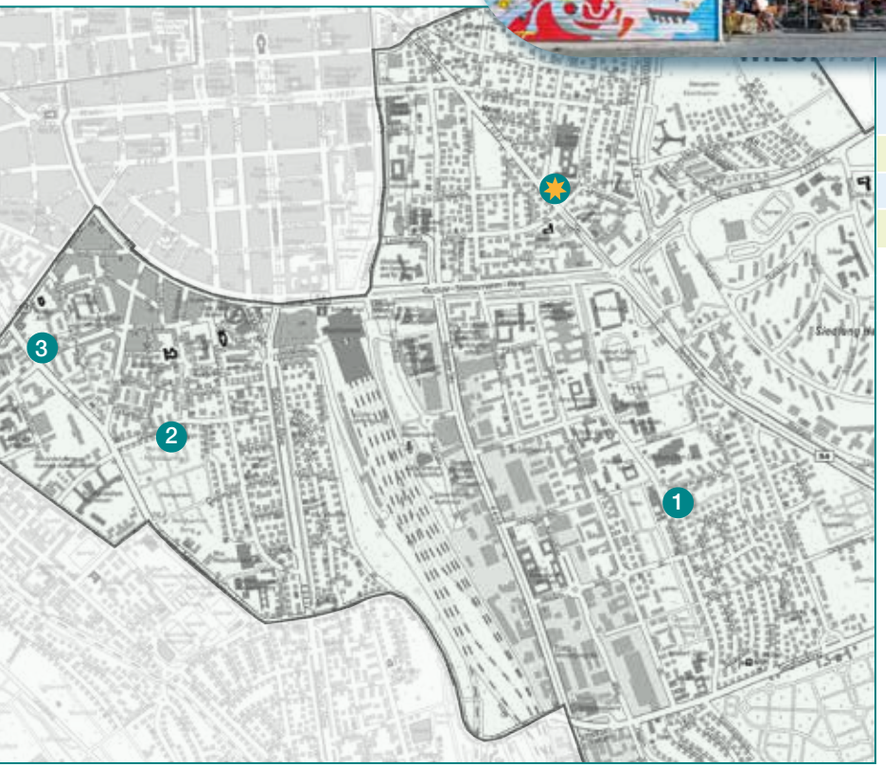

- Langenbeckplatz
- 1 Brunhildenstraße
- 2 Grillparzerstraße
- 3 Klopstockstraße

1 BRUNHILDENSTRASSE

Zugang: von der Brunhildenstraße und der Welschstraße
Größe: mittel
Aktivitäten: Drehen, Schaukeln, Wippen, Klettern, Rutschen, Buddeln
Besonderheiten: Vogelnestschaukel, umgeben von der Parkanlage Weidenborn
ÖPNV: Linien 3, 27 und 33, Haltestelle Brunhildenstraße

2 GRILLPARZERSTRASSE

Zugang: von der Grillparzerstraße
Größe: mittel
Aktivitäten: Klettern, Rutschen, Schaukeln, Wippen, Matschen, Tischtennis spielen
Besonderheiten: Wasser-Matschanlage
ÖPNV: Linie 37, Haltestelle Grillparzerstraße

3 KLOPSTOCKSTRASSE

Zugang: von der Klopstockstraße, barrierefreier Zugang über den Sportplatz an der Wolfram-von-Eschenbach-Straße
Größe: klein
Aktivitäten: Klettern, Rutschen, Schaukeln, Hüpfen, Drehen, Buddeln
ÖPNV: Linien 8 und 38, Haltestelle Klopstockstraße

LANGENBECKPLATZ

Zugang: von der Frankfurter Straße,
vom St. Josefs-Hospital und dem Langenbeckplatz
Größe: mittel
Aktivitäten: Balancieren, Klettern, Drehen, Wippen, Schaukeln
Besonderheiten: grünes Idyll inmitten der Stadt
ÖPNV: Linien 5, 15, 48, Haltestelle Langenbeckplatz/
St. Josefs-Hospital

Der Langenbeckplatz ist ein attraktives grünes Idyll und zugleich spannender Spielbereich inmitten der Stadt. Besonders ist hier die lange Balancierstrecke, die sich von Ost nach West über den Hang erstreckt. Ein Spinnenkletternetz, ein Blumenröhrentelefon, Hüpf- und Wackelblumen und natürlich Schaukeln runden das Spielangebot ab. Für Erwachsene bietet der Langenbeckplatz mit seinen Bänken und den vielen Staudenrabatten einen Ort der Ruhe und der Kommunikation, direkt vor dem St. Josefs-Hospital.

BIEBRICH

Der im Süden der Stadt direkt am Rhein gelegene Stadtteil kommt lebendig und selbstbewusst daher. Schmuckstück ist der Schlosspark mit dem imposanten Schloss. Für Kinder gibt es im und rund um den Schlosspark viele attraktive Spielmöglichkeiten.

- Am Parkfeld
1. Rudolf-Vogt-Straße
2. Elise-Kirchner-Straße
3. Kreitzstraße
4. Prießnitzstraße
5. Uferstraße
6. Rudolf-Dyckerhoff-Straße
7. Am Schloßpark
8. Steinberger Straße

1 RUDOLF-VOGT-STRASSE

Zugang: von der Rudolf-Vogt-Straße
Größe: groß
Aktivitäten: Schaukeln, Rutschen, Wippen, Bolzen
Besonderheiten: Bolzplatz
ÖPNV: Linie 38, Haltestelle Varusstraße

2 ELISE-KIRCHNER-STRASSE

Zugang: von der Elise-Kirchner- und der Rudolf-Dyckerhoff-Straße
Größe: mittel
Aktivitäten: Klettern, Schaukeln, Wippen
Besonderheiten: Neugestaltung 2021
ÖPNV: Linien 4, 14, 39, Haltestelle Robert-Krekel-Anlage

3 KREITZSTRASSE

Zugang: von der Hubertusstraße
Größe: klein
Aktivitäten: Klettern, Rutschen, Schaukeln, Wippen
ÖPNV: Linie 39, Haltestelle Bleichwiesenstraße

4 PRIESSNITZSTRASSE

Zugang: von der Röntgenstraße
Größe: klein
Aktivitäten: Rutschen, Schaukeln, Buddeln
ÖPNV: Linie 14, Haltestelle Paul-Ehrlich-Straße

AM PARKFELD

Zugang: von der Dunantstraße und dem Albert-Schweitzer-Platz
Größe: groß
Aktivitäten: Klettern, Balancieren, Seilbahn fahren, Drehen, Hüpfen, Rutschen, Schaukeln, Buddeln
Besonderheiten: Spielbereich mit Bolzplatz, bekletterbare Echse, Grillstellen vorhanden
ÖPNV: Linie 14, Haltestelle Nansenstraße

Die Freizeitanlage Parkfeld bietet jede Menge Spiel- und Aufenthaltsmöglichkeiten für Klein und Groß. Highlights sind die DNA-Towers, eine außergewöhnliche Kletteranlage aus 2 Stahltürmen mit Kletternetzen im Innern, einem Netztunnel sowie einer Tunnelrutsche. Eine Seilbahn, verschiedene Schaukeln, eine Drehscheibe sowie ein Trampolin runden das Spielangebot ab. Der nördliche Bereich ist für jüngere Kinder vorgesehen. Hier bietet ein großer Sandbereich mit Sandbaustelle, Rutsche und einer Stehwippe viel Raum zum Experimentieren. Eine Balancierlinie über den Rasenhügel verbindet die Spielbereiche miteinander. Eine farbig gestaltete Kletterechse bietet Kletterspaß und ein Platz für mitgebrachte Grills ist vorhanden.

5 UFERSTRASSE

Zugang: von der Uferstraße
Größe: mittel
Aktivitäten: Rutschen, Wippen, Klettern, Balancieren, Buddeln
Besonderheiten: Spielbereich liegt direkt an der Rheinwiese
ÖPNV: Linie 9, Haltestelle Rheinhütte

6 RUDOLF-DYCKERHOFF-STRASSE

Zugang: von der Rudolf-Dyckerhoff-Straße
Größe: klein
Aktivitäten: Wippen, Schaukeln, Buddeln
Besonderheiten: Neugestaltung 2021
ÖPNV: Linien 3, 39, Haltestelle Bunsenstraße

7 AM SCHLOSSPARK

Zugang: von der August-Laut-Straße
Größe: groß
Aktivitäten: 2 Teilbereiche: **für ältere Kinder:** Klettern, Balancieren, Rutschen; **für jüngere Kinder:** Schaukeln, Rutschen, Wippen, Drehen, Buddeln
Besonderheiten: eingebunden in den Schlosspark
ÖPNV: Linien 3, 4, 14, 39, Haltestelle Robert-Krekel-Anlage

8 STEINBERGER STRASSE

Zugang: von der Waldstraße
Größe: groß
Aktivitäten: Klettern, Schaukeln, Rutschen, Wippen, Tischtennis spielen
ÖPNV: Linien 8 ,38, Haltestelle Steinberger Straße

SCHIERSTEIN

Schierstein direkt am Rhein ist das Tor zum Rheingau. Sein Charme wird bei einem Spaziergang durch die engen Gassen und den Hafen mit Segel- und Motorjachten deutlich. Kinder können verschiedenste Spielplätze entdecken.

- ELBESTRASSE
- 1 Heinrich-Heine-Straße
- 2 Mümmelmannweg
- 3 Moselstraße
- 4 Emil-Dietz-Straße
- 5 Schneebergstraße
- 6 Söhnleinanlage

ELBESTRASSE

Zugang: von Wupperstraße und Elbestraße
Größe: mittel
Aktivitäten: Schaukeln, Rutschen, Buddeln, Klettern
Besonderheiten: Tischtennis spielen
ÖPNV: Linien 5 und 9, Haltestelle Oderstraße

Der Kinderspielplatz Elbestraße bietet Kindern verschiedenen Alters vielfältige Spielmöglichkeiten. Die Kleinsten können an der Sandbaustelle experimentieren, wippen, durch die Tunnel krabbeln oder schaukeln. Wer sich traut, kann zu einem Spielhaus klettern und über eine Hängebrücke zu einer Rutsche gelangen, die den Weg wieder nach unten führt. An der Tischtennisplatte können die Kinder ihre sportlichen Fähigkeiten unter Beweis stellen. Der Platz bietet einen schönen alten Baumbestand, wodurch auch im Sommer immer ein schattiges Fleckchen zu finden ist.

1 HEINRICH-HEINE-STRASSE

Zugang: Heinrich-Heine-/Ecke Hermann-Löns-Straße
Größe: mittel
Aktivitäten: Rutschen, Schaukeln, Klettern, Buddeln
Besonderheiten: multifunktionale asphaltierte Platzfläche
ÖPNV: Linien 23 und 45, Haltestelle Hermann-Löns-Straße

2 MÜMMELMANNWEG

Zugang: vom Mümmelmannweg und von der Heinrich-Heine-Straße
Größe: mittel
Aktivitäten: Klettern, Rutschen, Wippen, Schaukeln, Drehen
ÖPNV: Linien 23 und 45, Haltestelle Hermann-Löns-Straße

3 MOSELSTRASSE

Zugang: Moselstraße, Ecke Lippestraße
Größe: groß
Aktivitäten: Klettern, Drehen, Balancieren, Bolzen
Besonderheiten: Spielbereich mit großem Bolzplatz
ÖPNV: Linien 5 und 9, Haltestelle Neckarstraße

4 EMIL-DIETZ-STRASSE

Zugang: von der Emil-Dietz-Straße
Größe: klein
Aktivitäten: Rutschen, Schaukeln, Drehen, Klettern
ÖPNV: Linien 5 und 19, Haltestelle Zeilstraße

5 SCHNEEBERGSTRASSE

Zugang: Schneebergstraße
Größe: klein
Aktivitäten: Klettern, Balancieren, Rutschen, Schaukeln
ÖPNV: Linien 5 und 9, Haltestelle Zeilstraße

6 SÖHNLEINANLAGE

Zugang: Kleinaustraße/Ecke Christian Bücher-Straße
Größe: mittel
Aktivitäten: Rutschen, Schaukeln, Buddeln
Besonderheiten: in der Nähe des Schiersteiner Hafens
ÖPNV: Linien 18 und 23, Haltestelle Hafen



FRAUENSTEIN

Der kleine Stadtteil Frauenstein ist umgeben von Obst- und Weinbau. Die Fachwerkhäuser und engen Gassen verleihen ihm einen gemütlichen Charakter. Auch Kinder kommen nicht zu kurz und können sich auf den vielfältigen Spielplätzen austoben.

- Alfred-Delp-Straße
- 1 Am Lippbach
- 2 Quellbornstraße

ALFRED-DELP-STRASSE

Zugang: von der Alfred-Delp-Straße, nordwestlich angrenzend an den Sportplatz Bodenwaage
Größe: groß
Aktivitäten: Klettern, Schaukeln, Rutschen, Seilbahn fahren, Wippen, Drehen
Besonderheiten: Wetterschutzhütte, angrenzend an den Spielplatz befindet sich eine Grillhütte
ÖPNV: Linien 24 und 47, Haltestelle Goethestein

Der Spielplatz Alfred-Delp-Straße bietet den Kindern ein spannendes Spielschiff mit Kletternetzen, Rutsche und Hängematte. Viel Freude haben Groß und Klein beim Seilbahn fahren. Kleinkindschaukeln, eine Federwippe und ein Sandbereich zum Buddeln laden auch die Kleinsten zum Spielen und Toben ein.
Falls das Wetter umschlägt, bietet eine Wetterschutzhütte Unterschlupf.
Angrenzend an den Spielplatz kann eine Grillhütte gemietet werden, so dass einem schönen Ausflug nichts im Weg steht.

1 AM LIPPBACH

Zugang: von der Straße Am Lippbach
Größe: klein
Aktivitäten: Schaukeln, Rutschen, Wippen, Buddeln
Besonderheiten: Boulebahn auf dem Platz
ÖPNV: Linien 24 und 47, Haltestelle Herrnbergstraße

2 QUELLBORNSTRASSE

Zugang: von der Herrnbergstraße und Quellbornstraße
Größe: mittel
Aktivitäten: Rutschen, Schaukeln, Wippen, Buddeln, Tischtennis spielen
ÖPNV: Linien 24 und 47, Haltestelle Herrnbergstraße

DOTZHEIM

Der zweitgrößte Stadtteil Wiesbadens ist vielfältig, lebendig und bunt. Ein besonderes Highlight bietet das Schloss Freudenberg mit seinem Erfahrungsfeld der Sinne. Für Kinder gibt es in jedem Quartier einige Spielmöglichkeiten zu entdecken.

- Froschkönigplatz
- 1 Falkenstraße
- 2 Dachsteinstraße
- 3 Weilburger Tal
- 4 Hans-Böckler-Straße
- 5 Friedrich-Engels-Weg
- 6 Karl-Arnold-Straße
- 7 Seerosenweg
- 8 Margeritenweg
- 9 Veilchenweg
- 10 Reuchlinstraße
- 11 Nordstrander Straße

1 FALKENSTRASSE

Zugang: Falkenstraße
Größe: mittel
Aktivitäten: Klettern, Rutschen, Wippen
Besonderheiten: Alter Baumbestand
ÖPNV: Linie 4, Haltestelle Kuckucksweg

2 DACHSTEINSTRASSE

Zugang: Schönbergstraße
Größe: mittel
Aktivitäten: Schaukeln, Klettern, Rutschen, Sandspielen
Besonderheiten: eingerahmt von altem Baumbestand
ÖPNV: Linie 4, Haltestelle Helmholtzstraße

3 WEILBURGER TAL

Zugang: Kranischstraße, von dort durch das Weilburger Tal
Größe: mittel
Aktivitäten: Schaukeln, Drehen, Rutschen, Seilbahn fahren
Besonderheiten: am Mosbach und am Waldrand gelegen
ÖPNV: Linie 4, Haltestelle Polizeiakademie, von dort in die Kranichstraße, zu Fuß durch das Weilbuger Tal

4 HANS-BÖCKLER-STRASSE

Zugang: Hans-Böckler-Straße
Größe: klein
Aktivitäten: Klettern, Balancieren, Schaukeln, Sandspielen
Besonderheiten: unterfahrbarer Sandspieltisch, Neugestaltung 2021
ÖPNV: Linie 27, Haltestelle Karl-Legien-Straße/ August-Bebel-Straße

FROSCHKÖNIGPLATZ

Zugang: Froschkönigplatz
Größe: mittel
Aktivitäten: Klettern, Rutschen, Hüpfen, Sandspielen, Schaukeln
Besonderheiten: Beklettерbarer Froschkönig, Königsschaukel, Spielkutsche, Hollywoodschaukel, Beintrainer, Schachtische, Hängematte
ÖPNV: Linie 27, Haltestelle Karl-Legien-Straße

Der 1000 m² große Froschkönigplatz inmitten der Märchenlandsiedlung bietet Klein und Groß einen attraktiven Spiel- und Aufenthaltsort. Hier werden spannende Spielelemente der Märchen Froschkönig, Aschenputtel und Sterntaler vereint. Die Kinder können den „Froschkönig“ beklettern und über eine Rutsche wieder hinunter gelangen. Der Brunnen in Form eines Trampolins und eine Königsschaukel dürfen nicht fehlen. Aschenputtel ist durch eine Holzkutsche mit Sandspielelementen und Rutsche erlebbar. Orte der Kommunikation bieten die Hollywoodschaukel, Schachtische und ein Beintrainer.

5 FRIEDRICH-ENGELS-WEG

Zugang: Friedrich-Engels-Weg, Höhe der Kindertagesstätte
Größe: mittel
Aktivitäten: Klettern, Balancieren, Schaukeln, Rutschen, Sandspielen
Besonderheiten: Spielskulptur Dino, alter Baumbestand
ÖPNV: Linie 27, Haltestelle Karl-Legien-Straße/ August Bebel Straße

6 KARL-ARNOLD-STRASSE

Zugang: Karl-Arnold-Straße
Größe: groß
Aktivitäten: Klettern, Balancieren, Schaukeln, Sandspielen
Besonderheiten: Picknicktische und Bänke, Hängematte
ÖPNV: Linien 24, 27, 47, Haltestelle Stephan-Born-Straße, Fußweg über Karl-Marx-Straße

7 SEEROSENWEG

Zugang: Seerosenweg
Größe: mittel
Aktivitäten: Klettern, Balancieren, Schaukeln, Sandspielen
Besonderheiten: Hängematte
ÖPNV: Linie 23, Haltestelle Sonnenblumenweg

8 MARGERITENWEG

Zugang: Margeritenweg/Vergißmeinnichtweg
Größe: mittel
Aktivitäten: Klettern, Balancieren, Schaukeln, Rutschen, Sandspielen
Besonderheiten: Netzschaukel
ÖPNV: Linie 23, Haltestelle Sonnenblumenweg

9 VEILCHENWEG

Zugang: Veilchenweg, Höhe Hausnr. 34
Größe: klein
Aktivitäten: Klettern, Balancieren, Rutschen, Schaukeln, Sandspiel
ÖPNV: Linie 23, Haltestelle Kornblumenweg

10 REUCHLINSTRASSE

Zugang: Föhrer Straße, Reuchlinstraße, Berlichingenstraße
Größe: groß
Aktivitäten – ältere Kinder: Klettern, Balancieren, Rutschen, Schaukeln, Skaten, Fußball spielen
jüngere Kinder: Buddeln, Wippen, Schaukeln, Rutschen
Besonderheiten: längste Röhrenrutsche Wiesbadens, Bolzplatz, Skateplatz, Kletterwand
ÖPNV: Linien 18 und 39, Haltestellen Nordstrander Straße und Juister Straße, von dort jeweils Fußweg zur Föhrer Straße

11 NORDSTRANDER STRASSE

Zugang: Siedlung Sauerland, Nordstrander Straße im Übergang zur Norderneyer Straße
Größe: mittel
Aktivitäten: Buddeln, Schaukeln, Rutschen, Klettern, Balancieren
ÖPNV: Linien 18 und 39, Haltestelle Nordstrander Straße

RHEINGAUVIERTEL/ HOLLERBORN

Das Rheingauviertel mit seinen historischen Jugendstilfassaden ist ein lebens- und liebenswerter Ort. Ein Netz von Alleen und kleinen Grünflächen durchzieht das Viertel. Kinder freuen sich über zahlreiche Spielplätze.

- EBERBACHER STRASSE
- 1 Harry-Truman-Straße
- 2 Homburger Straße
- 3 Mittelheimer Straße
- 4 Philipp-Holl-Straße
- 5 Wallufer Platz

1 HARRY-TRUMAN-STRASSE

Zugang: von der Harry-Trumann-Straße
Größe: groß
Aktivitäten: Klettern, Rutschen, Schaukeln, Drehen, Buddeln, Matschen
Besonderheiten: Wasser-Matschanlage
Neugestaltung 2021
ÖPNV: Linien 5, 8, 15, 18, Haltestelle Waldstraße

2 HOMBURGER STRASSE

Zugang: von der Carla-Henius-Straße und der Homburger Straße
Größe: klein
Aktivitäten: Schaukeln, Buddeln, Rollenspiele im Spielhaus
ÖPNV: Linie 18, Haltestelle Künstlerviertel/Stadtarchiv

3 MITTELHEIMER STRASSE

Zugang: von der Mittelheimer Straße
Größe: groß
Aktivitäten: Klettern, Balancieren, Wippen, Schaukeln, Rutschen, Drehen, Tischtennis spielen
ÖPNV: Linien 4, 17, 23, 24, Haltestelle Loreleiring

4 PHILIPP-HOLL-STRASSE

Zugang: von der Georg-Krücke-Straße
Größe: mittel
Aktivitäten: Rutschen, Klettern, Schaukeln, Wippen, Rollenspiele
ÖPNV: Linie 33, Haltestelle Albrecht-Dürer Schule

EBERBACHER STRASSE

Zugang: von der Eberbacher Straße
Größe: mittel
Aktivitäten: Klettern, Balancieren, Schaukeln, Rutschen, Drehen, Buddeln, Bolzen
Besonderheiten: Spielbereich mit Bolzplatz, Vogelnestschaukel
ÖPNV: Linien 23, 24, 27, 45, 47, Haltestelle Carl-von-Linde Straße

Der Kinderspielplatz Eberbacher Straße bietet Kindern verschiedenen Alters spannende Spielmöglichkeiten. Für die jüngeren Kinder gibt es ein Spielhäuschen auf dem Hügel, eine Sandbackstation und eine Vogelnestschaukel. Auf der Balancierlinie und an den Kletternetzen können alle Kinder ihre motorischen Fähigkeiten testen und die Rutsche hinunter sausen. Auf dem an den Spielplatz angeschlossenen Bolzplatz mit Basketballkorb können sich Groß und Klein austoben.

5 WALLUFER PLATZ / KLEINKINDERBEREICH

Zugang: vom Wallufer Platz
Größe: groß
Aktivitäten: aufgeteilt in zwei separate Bereiche:
Spielbereich für ältere Kinder: Seilbahn fahren, Drehen, Bolzen, Basketball spielen
Spielbereich für jüngere Kinder: Schaukeln, Buddeln, Klettern, Rutschen, Wippen
Besonderheiten: großer abgetrennter Bolz-/Basketballplatz
ÖPNV: Linien 5, 8, 15, Haltestelle Schiersteiner Straße

WESTEND

Hier leben Menschen vieler Nationalitäten zusammen, was Charme und Lebendigkeit dieses Stadtteils ausmacht. Die Bebauung ist dicht, Freiräume sind rar. Deshalb haben die Spielplätze eine hohe Bedeutung als Spiel- und Kommunikationsraum.

BLÜCHERPLATZ

1 Bertramstraße

BLÜCHERPLATZ

Zugang: über Blücherstraße oder Yorckstraße
Größe: groß
Aktivitäten: Balancieren, Buddeln, Matschen, Wippen, Klettern, Rutschen, Schaukeln, Basketball und Tischtennis spielen, Bolzen
Besonderheiten: Bolzplatz mit Basketballmöglichkeit, Tischtennisplatten, Wasser-Matschanlage, Vogelnestschaukel
ÖPNV: Linien 1, 2, 4, 5, 14, 15, 17, 18, 23, 24, 27, 30, 45, 47, 48 Haltestelle Bleichstraße/Bismarckring

Der Blücherplatz bietet für alle Altersstufen spannende Spielmöglichkeiten. Gerade im Sommer ist die Wasser-Matschanlage beliebt zum Matschen und Buddeln. Beim Klettern und Balancieren über Seile, Netze und Rampen können die motorischen Fähigkeiten getestet werden. Und für die älteren Kinder bieten der Bolzplatz mit Basketballkörben oder die Tischtennisplatten einige Möglichkeiten, sich auszutoben. Eine Rutsche und Schaukeln runden das Spielangebot ab. Der schöne Baumbestand spendet an heißen Sommertagen genügend Schatten.

1 BERTRAMSTRASSE

Zugang: über die Bertramstraße
Größe: klein
Aktivitäten: Buddeln, Drehen, Schaukeln, Tischtennis spielen
Besonderheiten: Tischtennisplatte, Neugestaltung 2021
ÖPNV: Linien 1, 2, 4, 5, 14, 15, 17, 18, 23, 24, 27, 30, 45, 47, 48 Haltestellen Bleichstraße/Bismarckring oder Dotzheimer Straße/Bismarckring

KLARENTHAL

Einer der ältesten Vororte an den Hängen des Taunus gelegen. Die Klarenthaler nennen Ihren Stadtteil auch „Das grüne Tor nach Wiesbaden.“ Für Kinder gibt es außer der Fasanerie auch einige Spielplätze zu entdecken.

✸	Geschwister-Scholl-Straße
1	Carl-von-Ossietzky-Straße
2	Flachstraße
3	Goerdelerstraße
4	Theodor-Haubach-Straße
5	Otto-Haese-Straße
6	Otto-Witte-Straße
7	Hermann-Brill-Straße

1 CARL-VON-OSSIETZKY-STRASSE

Zugang: über Fußweg Carl-von-Ossietzky-Straße
Größe: groß
Aktivitäten: Buddeln, Klettern, Schaukeln, Tischtennis spielen
Besonderheiten: Tischtennisplatten, Neugestaltung 2021
ÖPNV: Linien 14 und 17, Haltestelle Theodor-Haubach-Straße

2 FLACHSTRASSE

Zugang: über Carl-von-Ossietzky-Straße, Flachstraße, Klosterweg
Größe: groß
Aktivitäten: Buddeln, Fußball spielen, Schaukeln, Tischtennis spielen, Wippen
Besonderheiten: Bolzplatz, Tischtennisplatte
ÖPNV: Linien 14, 17, Haltestelle Carl-von-Ossietzky-Straße oder Linien 4, 14, 17, Haltestelle Flachstraße

3 GOERDELERSTRASSE

Zugang: über Goerdelerstraße
Größe: klein
Aktivitäten: Klettern, Rutschen, Seilbahn fahren, Trampolin springen
Besonderheiten: direkt am Waldrand gelegen
ÖPNV: Linien 14 und 17, Haltestelle Klosterweg

4 THEODOR-HAUBACH-STRASSE

Zugang: über Fußweg Klosterweg und Theodor-Haubach-Straße
Größe: mittel
Aktivitäten: Buddeln, Klettern, Rutschen, Schaukeln, Wippen
ÖPNV: Linien 14 und 17, Haltestelle Theodor-Haubach-Straße

GESCHWISTER-SCHOLL-STRASSE

Zugang: über Geschwister-Scholl-Straße und Fußweg Klosterweg
Größe: groß
Aktivitäten: Klettern, Balancieren, Rutschen, Drehen, Schaukeln, Seilbahn fahren, Buddeln, Tischtennis spielen, Wippen
Besonderheiten: Seilbahn
ÖPNV: Linien 14 und 17, Haltestelle Geschwister-Scholl-Straße

Der Spielplatz Geschwister-Scholl Straße ist in zwei Bereiche gegliedert.
Der obere Teil bietet einen spannenden Kletter- und Balancierparcours aus Holzbalken, Seilen und einem Netz zum Ausruhen und Verweilen. Rutsche, Karussell, Seilbahn sowie eine Tischtennisplatte runden das Spielangebot ab.
Für die jüngeren Kinder bietet der untere Bereich eine niedrige Balancierlinie mit Sandbaustelle, Rutsche und Stehwippe.

5 OTTO-HAESE-STRASSE

Zugang: über die Otto-Haese-Straße
Größe: klein
Aktivitäten: Buddeln, Klettern, Wippen
ÖPNV: Linien 2 und 14, Haltestelle Heinz-Ranly-Straße

6 OTTO-WITTE-STRASSE

Zugang: über die Otto-Witte-Straße
Größe: klein
Aktivitäten: Buddeln, Klettern, Rutschen, Schaukeln, Wippen
ÖPNV: Linien 2 und 14, Haltestelle Moritz-Marxheimer-Straße

7 HERMANN-BRILL-STRASSE

Zugang: über Fußweg Werner-Hilpert-Straße
Größe: groß
Aktivitäten: Buddeln, Klettern, Schaukeln, Wippen, Bolzen
ÖPNV: Linien 14 und 17, Haltestelle Geschwister-Scholl-Straße

NORDOST

Natursuchende kommen in den umgebenen Waldgebieten und den vielen Parkanlagen wie dem Kurpark oder dem Neroberg auf ihre Kosten. Kulturinteressierte sind im Staatstheater gut aufgehoben. Natürlich gibt es auch für Kinder viele Spielplätze zu erkunden.

✸	ALTER FRIEDHOF
1	Leichtweißhöhle
2	Bornhofenweg
3	Tränkweg
4	Idsteiner Straße
5	Nerotal
6	Parkstraße
7	Rothstraße
8	Neroberg
9	Dambachtal
10	Warmer Damm

1 LEICHTWEISSHÖHLE

Zugang: über Nerotal oder Hellkundweg
Größe: groß
Aktivitäten: Balancieren, Klettern, Rutschen, Schaukeln, Hüpfen, Seilbahn fahren
Besonderheiten: im Wald nahe der Leichtweißhöhle gelegen
ÖPNV: Linie 1, Haltestelle Nerotal oder Linien 3 und 6, Haltestelle Nordfriedhof

2 BORNHOFENWEG

Zugang: über Bornhofenweg oder Walkmühltalanlagen
Größe: mittel
Aktivitäten: Buddeln, Klettern, Matschen, Rutschen, Schaukeln, Tischtennis spielen, Wippen
Besonderheiten: Wasser-Matschanlage
ÖPNV: Linie 3, Haltestelle Bornhofenweg

3 TRÄNKWEG

Zugang: über Tränkweg
Größe: groß
Aktivitäten: Balancieren, Buddeln, Klettern, Schaukeln, Seilbahn fahren
Besonderheiten: am Waldrand, Seilbahn, Hängematte
ÖPNV: Linie 8, Haltestelle Händelstraße

4 IDSTEINER STRASSE

Zugang: über Idsteiner Straße oder Tränkweg
Größe: klein
Aktivitäten: Schaukeln, Wippen
Besonderheiten: am Waldrand gelegen
ÖPNV: Linie 8, Haltestelle Tränkweg

5 NEROTAL/KLEINKINDERBEREICH

Zugang: über Nerotal und Nerotalanlagen
Größe: klein
Aktivitäten: Balancieren, Buddeln, Klettern, Rutschen, Wippen
Besonderheiten: in den Nerotalparkanlagen gelegen
ÖPNV: Linie 1, Haltestelle Sanitas

6 PARKSTRASSE

Zugang: über Parkstraße und Kurpark
Größe: klein
Aktivitäten: Buddeln, Klettern, Rutschen, Schaukeln, Wippen
Besonderheiten: im Kurpark gelegen
ÖPNV: Linie 18, Haltestelle Thermalbad

ALTER FRIEDHOF

Zugang: über Adlerstraße, Johannes-Maaß-Straße oder Platter Straße
Größe: groß
Aktivitäten: Balancieren, Klettern, Rutschen, Schaukeln, Wippen, Drehen, Hüpfen, Seilbahn fahren, Matschen, Buddeln, Skaten, Bolzen, Tischtennis spielen
Besonderheiten: in abgeschlossener Grünanlage gelegen mit Grillplätzen, Wasserspiel
ÖPNV: Linie 6, Haltestelle Rothstraße

Das Freizeitgelände Alter Friedhof hält für Kinder und Jugendliche einige Spielangebote bereit. Jüngere Kinder können im Wasser-Matschbereich mit der Wasserpumpe experimentieren. Eine niedrige Balancierstrecke mit Rutsche, Kleinkindschaukeln, Spielhütten runden hier das Angebot ab. Ältere Kinder können sich auf dem Baumwipfelpfad aus Hänge-, Seil- und Netzbrücken, Türmen und einer Rutsche ausprobieren. Ein Skatebereich, Bolzplatz und Tischtennisplatten ergänzen die vielfältigen Spielmöglichkeiten. Verbunden werden kann der Ausflug auch mit einem Picknick oder Grillen auf einem der Grillplätze.

NORDOST

7 ROTHSTRASSE

Zugang: über Rothstraße
Größe: groß
Aktivitäten: Buddeln, Klettern, Rutschen, Schaukeln, Tischtennis spielen, Wippen, Matschen
Besonderheiten: Schutzhütte, Tischtennisplatte, Wasser-Matschanlage
ÖPNV: Linie 6, Haltestelle Rothstraße

8 NEROBERG

Zugang: über Neroberg oder mit der Nerobergbahn
Größe: klein
Aktivitäten: Balancieren, Klettern
Besonderheiten: Lage auf dem Neroberg, Waldlage
ÖPNV: Linie 1, Haltestelle Nerotal, 30 min. zu Fuß oder mit der Nerobergbahn (im Sommer)

9 DAMBACHTAL

Zugang: über Dambachtal
Größe: klein
Aktivitäten: Buddeln, Rutschen, Schaukeln, Wippen
ÖPNV: Linie 8, Haltestelle Neuberg

10 WARMER DAMM

Zugang: über Frankfurter Straße oder Park „Warmer Damm“
Größe: klein
Aktivitäten: Balancieren, Buddeln, Drehen, Schaukeln
Besonderheiten: in der Parkanlage gelegen
ÖPNV: Linien 1, 2, 8, 16, Haltestelle Friedrichstraße oder Linien 1, 2, 4, 5, 8, 14-18, 21-24, 27, 30, 45-48, Haltestelle Dernsches Gelände

SONNENBERG

Der Charme Sonnenbergs zeigt sich im historischen Stadtkern, der Burg Sonnenberg als Wahrzeichen und der zum Großteil erhaltenen Stadtmauer. Die historischen Gründerzeitvillen runden das Bild ab. Kinder können die verschiedensten Spielplätze erkunden.

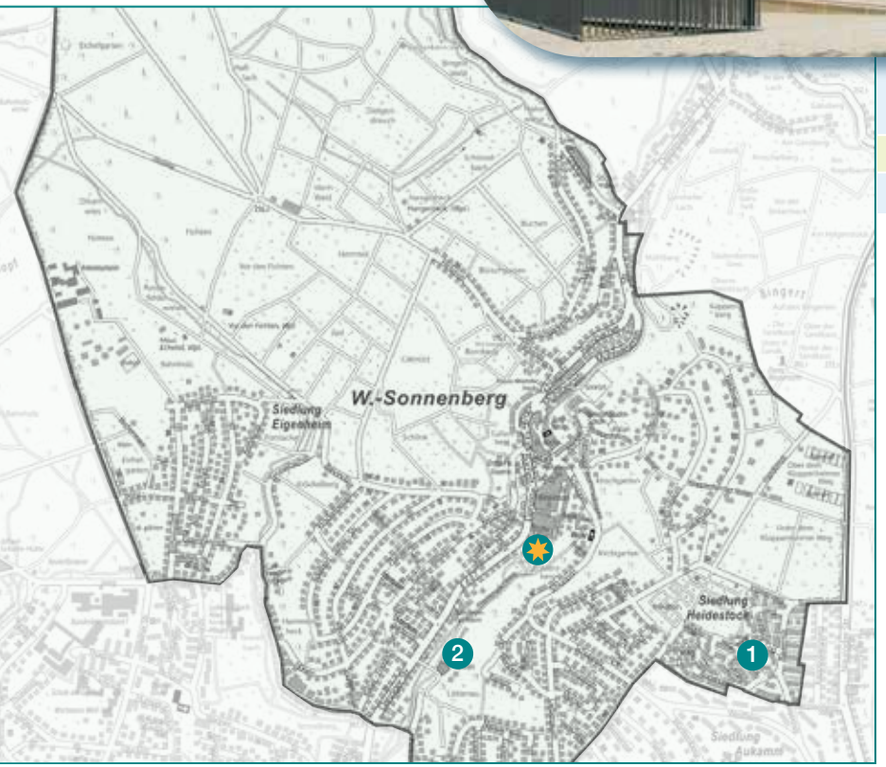

AN DER HOFWIESE

1 Fenchelring
2 Danziger Straße

1 FENCHELRING

Zugang: über Fenchelring
Größe: mittel
Aktivitäten: Buddeln, Klettern, Rutschen, Schaukeln, Wippen
ÖPNV: Linien 21 und 22, Haltestelle Kappenbergweg oder Linie 18, Haltestelle Württembergstraße

2 DANZIGER STRASSE

Zugang: über Danziger Straße
Größe: mittel
Aktivitäten: Schaukeln, Klettern, Rutschen, Sandspielen, Balancieren
Besonderheiten: in den hinteren Kuranlagen gelegen
ÖPNV: Linien 2 und 16, Haltestelle Bergstraße



AN DER HOFWIESE

Zugang: über „An der Hofwiese“
Größe: groß
Aktivitäten: Balancieren, Buddeln, Klettern, Rutschen, Schaukeln, Seilbahn fahren, Tischtennis spielen
Besonderheiten: in der Grünanlage gelegen
ÖPNV: Linien 2, 16, 18, Haltestelle Hofgartenplatz

Ritter spielen und Mauern erklimmen, um die Burg zu erobern – oder sich dem Burglöwen mutig entgegenstellen – all dies ist an der Hofwiese möglich. Im Inneren der Burgmauern bietet ein Kletterparcours mit einem zentralen Burgturm jede Menge Spaß. Auf die jüngeren Kinder wartet vor den Toren der Mauer ein spannender „Transportkarren“ mit verschiedenen Kletter- und Balanciermöglichkeiten auf seine Eroberung. Aber auch die Eltern- und Großelterngeneration kommt beim Warten nicht zu kurz und kann sich an speziellen Balancier- und Sportelementen versuchen.

BIERSTADT

Stadtnähe, gute Infrastruktur und der nahe Erholungsbereich machen es zu einem attraktiven Stadtteil. Im Aukammtal ist man inmitten der Natur, die zum spazierengehen einlädt. Vielfältige Spielplätze eröffnen Kindern spannende Spielmöglichkeiten.

1 Brühlstraße
2 Delkenheimer Straße
3 Dorfanger
4 Liegnitzer Straße
5 Nauroder Straße
6 Am Wartturm

1 BRÜHLSTRASSE

Zugang: über die Brühlstraße
Größe: mittel
Aktivitäten: Buddeln, Drehen, Klettern, Rutschen, Schaukeln, Wippen, Hüpfen, Tischtennis spielen
Besonderheiten: Tischtennisplatte, Trampolin
ÖPNV: Linien 23, 24, Haltestelle Venatorstraße oder Linie 37, Haltestelle Goldackerweg

2 DELKENHEIMER STRASSE

Zugang: über die Delkenheimer Straße und Zwergweg
Größe: klein
Aktivitäten: Buddeln, Klettern, Schaukeln, Wippen
ÖPNV: Linie 37, Haltestelle Goldackerweg

3 DORFANGER

Zugang: über die Straße Dorfanger
Größe: mittel
Aktivitäten: Balancieren, Buddeln, Inline skaten, Klettern, Rutschen, Schaukeln, Wippen
ÖPNV: Linie 37, Haltestelle Goldackerweg

4 LIEGNITZER STRASSE

Zugang: über die Kolberger Straße
Größe: mittel
Aktivitäten: Buddeln, Klettern, Rutschen, Schaukeln, Wippen, Seilbahn fahren, Tischtennis spielen,
Besonderheiten: Tischtennisplatten, Kletterqualle
ÖPNV: Linien 17 und 24, Haltestelle Wolfsfeld

5 NAURODER STRASSE

Zugang: über die Nauroder Straße
Größe: mittel
Aktivitäten: Balancieren, Buddeln, Klettern, Rutschen, Schaukeln, Tischtennis spielen
Besonderheiten: Tischtennisplatten
ÖPNV: Linien 21 und 22, Haltestelle Am Burgacker

6 AM WARTTURM

Zugang: über die Straße „Am Wartturm“ oder Sonnenstraße
Größe: groß
Aktivitäten: Balancieren, Buddeln, Fußball spielen, Klettern, Rutschen, Schaukeln, Wippen
Besonderheiten: Bolzplatz, herrliche Lage über der Stadt
ÖPNV: Linien 17, 21, 22, 23, 24, 37 Haltestelle Wartestraße

ERBENHEIM

Erbenheim ist zugleich landwirtschaftlich und gewerblich geprägt und hat eine gute Infrastruktur. Das nahegelegene Wäschbachtal ist für die Erbenheimer ein beliebtes Naherholungsgebiet. Kinder haben vielfältige Möglichkeiten, sich auf den Spielplätzen auszutoben.

OBERFELD

1 Buschungstraße
2 Emil-Krag-Straße
3 Görlitzer Ring
4 Moabiter Straße
5 Ringstraße

1 BUSCHUNGSTRASSE

Zugang: über Buschungstraße
Größe: mittel
Aktivitäten: Buddeln, Schaukeln, Wippen
ÖPNV: Linie 5, Haltestelle Karl-Drebert-Straße

2 EMIL-KRAG-STRASSE

Zugang: über Emil-Krag-Straße
Größe: klein
Aktivitäten: Buddeln, Drehen, Klettern, Rutschen, Schaukeln, Wippen
ÖPNV: Linie 5, Haltestelle Emil-Krag-Straße

3 GÖRLITZER RING

Zugang: über den Görlitzer Ring
Größe: klein
Aktivitäten: Buddeln, Klettern, Rutschen, Schaukeln, Wippen
Besonderheiten: Vogelnestschaukel
ÖPNV: Linien 5 und 15, Haltestelle Oberfeld

4 MOABITER STRASSE

Zugang: über Hundshofweg, Moabiter Straße, Spandauer Straße
Größe: groß
Aktivitäten: Balancieren, Buddeln, Drehen, Fußball spielen, Klettern, Rutschen, Schaukeln, Seilbahn fahren, Tischtennis
Besonderheiten: Bolzplatz, Tischtennisplatten
ÖPNV: Linien 5 und 37, Haltestelle Hermann-Ehlers-Schule

5 RINGSTRASSE

Zugang: über die Ringstraße
Größe: klein
Aktivitäten: Klettern, Rutschen, Schaukeln, Wippen
ÖPNV: Linien 5 und 15, Haltestelle Wandersmannstraße

OBERFELD

Zugang: über die Straße Oberfeld
Größe: groß
Aktivitäten: Balancieren, Buddeln, Drehen, Klettern, Rutschen, Schaukeln, Wippen
Besonderheiten: Kletterwand
ÖPNV: Linien 5 und 15, Haltestelle Oberfeld

Auf dem großzügig angelegten Spielplatz Oberfeld gibt es Spielangebote für viele Altersstufen. Die Kleinen können an der Sandbaustelle experimentieren und rutschen. Das Highlight für die älteren Kinder ist die große Kletterwand. Groß und Klein können sich beim Balancieren über die Hängebrücke, Schaukeln und Drehen gemeinsam austoben. Der schöne alte Baumbestand spendet im Sommer genügend Schatten.



MZ AMÖNEBURG

Amöneburg erstreckt sich entlang des Rheins und bietet ein gemischtes Bild aus Industrie und Wohnen, das durchaus seinen Charme versprüht. Auch zwei Spielplätze gibt es für die Kinder zu erkunden.

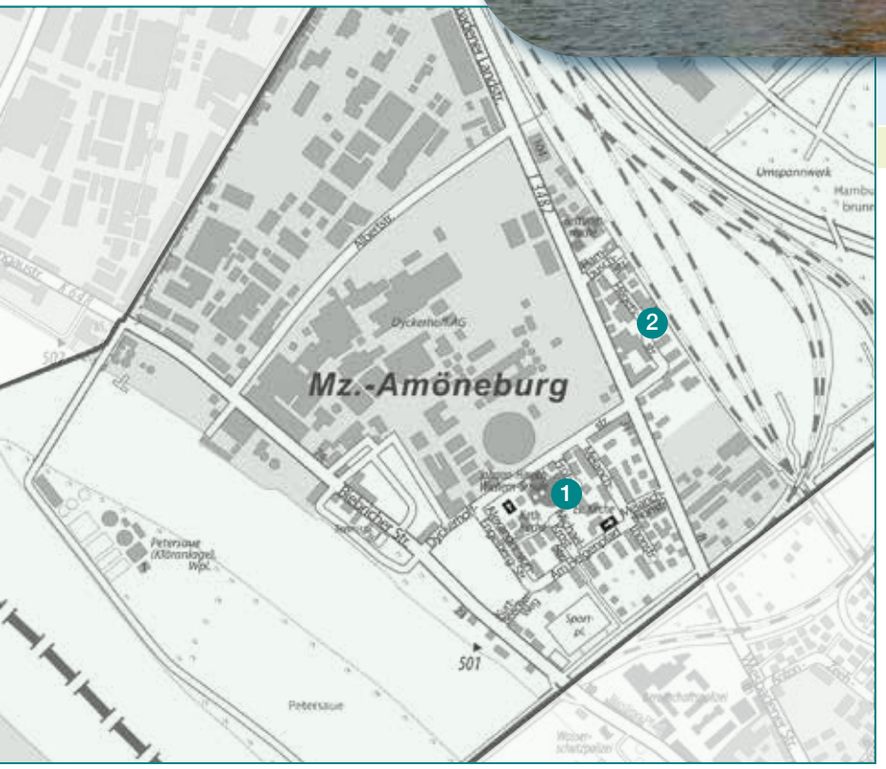

1 Fröbelstraße
2 Hilgerstraße

1 FRÖBELSTRASSE

Zugang: Zugang über Fröbelstraße und Michael-Krost-Straße
Größe: klein
Aktivitäten: Buddeln, Drehen, Klettern, Rutschen, Schaukeln, Wippen
Besonderheiten: Unterstand
ÖPNV: Linie 9, Haltestelle Dyckerhoffstraße

2 HILGERSTRASSE

Zugang: Zugang über Hilgerstraße
Größe: klein
Aktivitäten: Buddeln, Klettern, Rutschen, Schaukeln, Wippen
ÖPNV: Linien 6, 9, 33, Haltestelle Dyckerhoffstraße

MAINZ KASTEL

Die Brückenkopfgemeinde am Rhein zeigt sich als moderner Stadtteil mit gut erschlossenen Gewerbegebieten. Die Grünanlagen am Rhein bieten schöne Naherholungsgebiete vor der Haustür. Die Kinder können die vielseitigen Spielmöglichkeiten erobern.

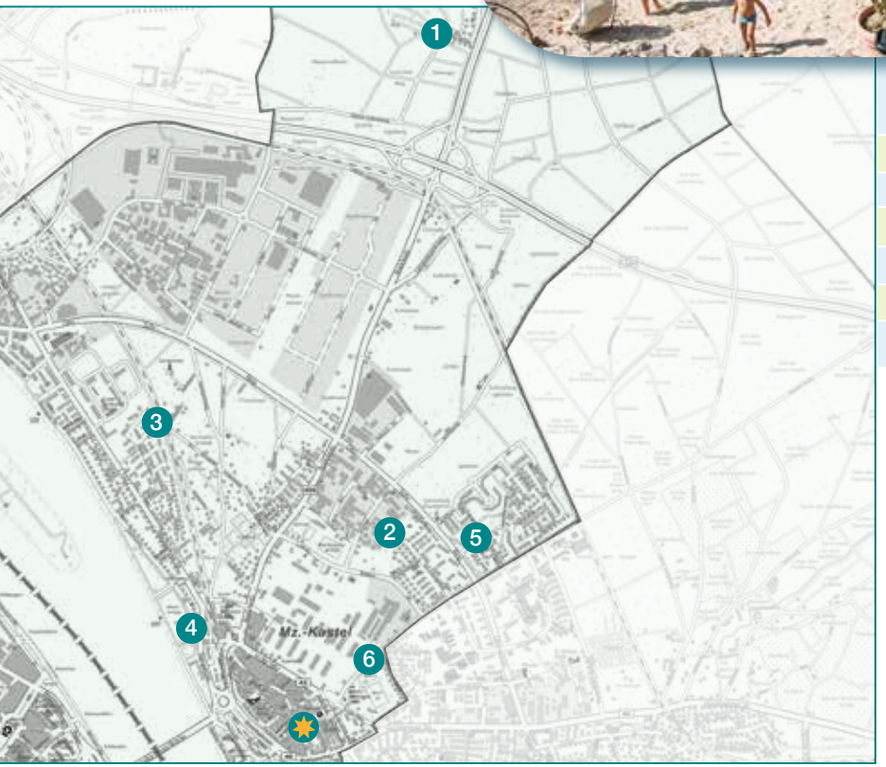

- PAULUSPLATZ
- 1 Am Fort Biehler
- 2 Am Königsfloß
- 3 Marie-Juchacz-Straße
- 4 Eleonorenstraße
- 5 Böttcherweg
- 6 Steinern Straße

1 AM FORT BIEHLER

Zugang: über die Straße „Am Fort Biehler“
Größe: klein
Aktivitäten: Balancieren, Buddeln, Klettern, Rutschen, Schaukeln, Wippen
ÖPNV: Linie 28, Haltestelle Fort Biehler

2 AM KÖNIGSFLOSS

Zugang: über die Straße „Am Königsfloß“
Größe: groß
Aktivitäten: Buddeln, Klettern, Rutschen, Schaukeln, Seilbahn fahren, Tischtennis spielen, Bolzen
Besonderheiten: Bolzplatz, Seilbahn, Tischtennisplatte
ÖPNV: Linie 33, Haltestelle Castellumstraße

3 MARIE-JUCHACZ-STRASSE

Zugang: über Marie-Juchacz-Straße
Größe: mittel
Aktivitäten: Buddeln, Klettern, Rutschen, Schaukeln, Wippen, Tischtennis spielen, Basketball spielen, Bolzen
Besonderheiten: Basketball- und Bolzplatz, Tischtennisplatte
ÖPNV: Linien 6 und 9, Haltestelle Johannes-Goßner-Straße

4 ELEONORENSTRASSE

Zugang: über Eleonorenstraße
Größe: mittel
Aktivitäten: Klettern, Rutschen, Schaukeln, Hüpfen, Wippen, Drehen, Buddeln, Tischtennis spielen
Besonderheiten: Unterstand, eingebunden in Grünanlage, direkt am Rhein gelegen
ÖPNV: Linien 6 und 9, Haltestelle Eleonorenstraße

5 BÖTTCHERWEG

Zugang: über Böttcherweg und Otto-Suhr-Ring
Größe: groß
Aktivitäten: Balancieren, Buddeln, Drehen, Rutschen, Schaukeln, Wippen, Basketball spielen, Bolzen
Besonderheiten: in Grünanlage, Basketballkorb, Fußballtore
ÖPNV: Linie 33, Haltestelle Castellumstraße oder Ratsherrenweg

6 STEINERN STRASSE

Zugang: über Steinern Straße
Größe: mittel
Aktivitäten: Buddeln, Schaukeln, Wippen, Balancieren
ÖPNV: Linie 28, Haltestelle Paulusplatz

PAULUSPLATZ

Zugang: über Elisabethenstraße
Größe: mittel
Aktivitäten: Balancieren, Buddeln, Drehen, Klettern, Rutschen, Schaukeln, Tischtennis spielen, Wippen
Besonderheiten: Tischtennisplatte
ÖPNV: Linie 28, Haltestelle Paulusplatz

Der Paulusplatz bietet Kindern aller Altersstufen einen großen Balancier- und Kletterparcours unter dem Motto „ Alles in Bewegung“. Die Kinder können ihre Balance auf Dreh- und Wackelbalancierbalken, Drehtellern und Netzen testen. Für die Stehwippe werden viele Kinder benötigt, um, sie in Waage zu bringen, während auf dem Wikingerschiff fremde Länder erobert werden können. Ein Spielhaus für Rollen- und Versteckspiele sowie eine Tischtennisplatte runden das Spielangebot ab. Picknicktische und Bänke sowie eine Pergola laden zum Verweilen ein.

MZ KOSTHEIM

Kostheim liegt, wo der Main in den Rhein mündet, an den Hängen ein hervorragender Wein wächst und das Landschaftsschutzgebiet Maaraue zu erholsamen Spaziergängen einlädt. Natürlich gibt's für Kinder vielfältige Spielangebote zu entdecken.

	PASSAUER STRASSE
1	Hauptstraße
2	Eichenstraße
3	Grazer Straße
4	Römerfeld
5	Teufelssprung
6	Maaraue
7	Konrad-Schollmayer-Strasse
8	Mathildenhof
9	Ulmenstraße
10	Viktoriaplatz
11	Zelter Straße

1 HAUPTSTRASSE

Zugang: über Hauptstraße
Größe: groß
Aktivitäten: Buddeln, Klettern, Rutschen, Schaukeln, Tischtennis spielen, Wippen
Besonderheiten: Tischtennisplatte
ÖPNV: Linie 33, Haltestelle Winterstraße

2 EICHENSTRASSE

Zugang: über Eichenstraße
Größe: mittel
Aktivitäten: Buddeln, Drehen, Klettern, Rutschen, Schaukeln, Wippen, Basketball spielen, Bolzen, Tischtennis spielen, Trampolin springen
Besonderheiten: Tischtennisplatte, Bolzplatz, Basketballplatz
ÖPNV: Linie 33, Haltestelle Hallgarter Straße

3 GRAZER STRASSE

Zugang: über Fußweg Grazer Straße
Größe: klein
Aktivitäten: Buddeln, Klettern, Rutschen, Schaukeln, Wippen
ÖPNV: Linie 33, Haltestelle Hallgarter Straße

4 RÖMERFELD

Zugang: über Fußweg Römerfeld
Größe: mittel
Aktivitäten: Buddeln, Klettern, Rutschen, Schaukeln, Wippen
ÖPNV: Linie 33, Haltestelle Uthmannstraße

PASSAUER STRASSE

Zugang: über Passauer Straße, barrierefreier Zugang
Größe: groß
Aktivitäten: Balancieren, Buddeln, Drehen, Klettern, Rutschen, Schaukeln, Trampolin springen, Tischtennis spielen, Wippen
Besonderheiten: Trampolin, Vogelnestschaukel, Tischtennisplatte
ÖPNV: Linie 28, Haltestelle Bahnhof Kastel oder Paulusplatz

Der Spielplatz Passauer Straße hält eine breite Vielfalt an Spielmöglichkeiten für Klein und Groß bereit. Jüngere Kinder haben einen eigenen Spielbereich mit Vogelnestschaukel, einer spannenden Balancierlinie zum Trainieren der motorischen Fähigkeiten und einer Sandbaustelle mit Rutsche zum Experimentieren. Ältere Kinder können sich beim Klettern und Balancieren über Holzbalken, Drehteller, einer Kletterwand, Seilen und Netzen so richtig austoben. Eine Rutsche darf auch hier nicht fehlen. Trampolin, Stehwippe und eine Tischtennisplatte runden das Spielangebot ab.

5 TEUFELSSPRUNG

Zugang: über Römerfeld oder Teufelssprung
Größe: klein
Aktivitäten: Buddeln, Klettern, Rutschen, Tischtennis spielen
Besonderheiten: im Wohngebiet gelegen, Tischtennisplatten
ÖPNV: Linie 33, Haltestelle Uthmannstraße

6 MAARAUE

Zugang: Zugang über Franziska-Retzinger-Promenade
Größe: mittel
Aktivitäten: Drehen, Rutschen, Schaukeln, Wippen
Besonderheiten: in Grünanlage Maaraue gelegen, Grillplatz, Tischtennisplatte
ÖPNV: Linie 33, Haltestelle Luisenstraße

7 KONRAD-SCHOLLMAYER-STRASSE

Zugang: über Konrad-Schollmayer-Straße
Größe: groß
Aktivitäten: Basketball spielen, Balancieren, Buddeln, Inline skaten, Klettern, Rutschen, Schaukeln, Tischtennis spielen
Besonderheiten: Skateanlage
ÖPNV: Linie 33, Haltestelle Luisenstraße

8 MATHILDENHOF

Zugang: über Berberichstraße oder Mathildenstraße
Größe: klein
Aktivitäten: Balancieren, Buddeln
ÖPNV: Linie 33, Haltestelle Winterstraße

9 ULMENSTRASSE

Zugang: über Fußweg Ulmenstraße
Größe: mittel
Aktivitäten: Buddeln, Drehen, Klettern, Malen, Rutschen, Schaukeln, Wippen
Besonderheiten: Maltafel
ÖPNV: Linie 33, Haltestelle Hallgarter Straße

10 VIKTORIAPLATZ

Zugang: über Münchhofstraße oder Viktoriastraße
Größe: klein
Aktivitäten: Klettern, Schaukeln, Wippen
ÖPNV: Linie 33, Haltestelle Viktoriastraße

11 ZELTER STRASSE

Zugang: über Zelter Straße
Größe: klein
Aktivitäten: Balancieren, Buddeln, Drehen, Klettern, Schaukeln, Tischtennis spielen, Wippen
ÖPNV: Linie 33, Haltestelle Uthmannstraße

DELKENHEIM

Delkenheim ist umgeben von Äckern, Streuobstwiesen und Weinbergen. Das klingt nach ländlichem Idyll, doch das bäuerliche Dorf hat sich inzwischen zu einer modernen Wohngemeinde gewandelt. Und so gibt es auch für Kinder einige Spielorte zu entdecken.

1 Hainweg
2 Wilhelm-Dietz-Strasse
3 Angelsachsenstraße
4 Markomannenplatz

1 HAINWEG

Zugang: über Hainweg und Kiefernweg
Größe: groß
Aktivitäten: Buddeln, Drehen, Fußball spielen, Klettern, Rutschen, Schaukeln, Wippen
ÖPNV: Linien 15 und 48, Haltestelle Eifelstraße

2 WILHELM-DIETZ-STRASSE

Zugang: über die Wilhelm-Dietz-Straße
Größe: groß
Aktivitäten: Balancieren, Buddeln, Klettern, Rutschen, Schaukeln, Wippen
Besonderheiten: Pumptrack (Fahrradparcours)
ÖPNV: Linien 15 und 48, Haltestelle Eifelstraße oder Rathausplatz

3 ANGELSACHSENSTRASSE

Zugang: über Angelsachsenstraße und Freiburger Straße
Größe: klein
Aktivitäten: Klettern, Rutschen, Tischtennis spielen
ÖPNV: Linien 15 und 48, Haltestelle Freiburger Straße

4 MARKOMANNENPLATZ

Zugang: über Markomannenplatz
Größe: klein
Aktivitäten: Rutschen, Schaukeln, Wippen
ÖPNV: Linien 15 und 48, Haltestelle Rosenheimer Straße

NORDENSTADT

Der lebendige Stadtteil wächst stetig. Hier gibt es eine gute Mischung aus Wohnen, Industrie und traditionellen Bauernhöfen. Für die Kinder im Stadtteil gibt es auch einige Kinderspielplätze zu entdecken.

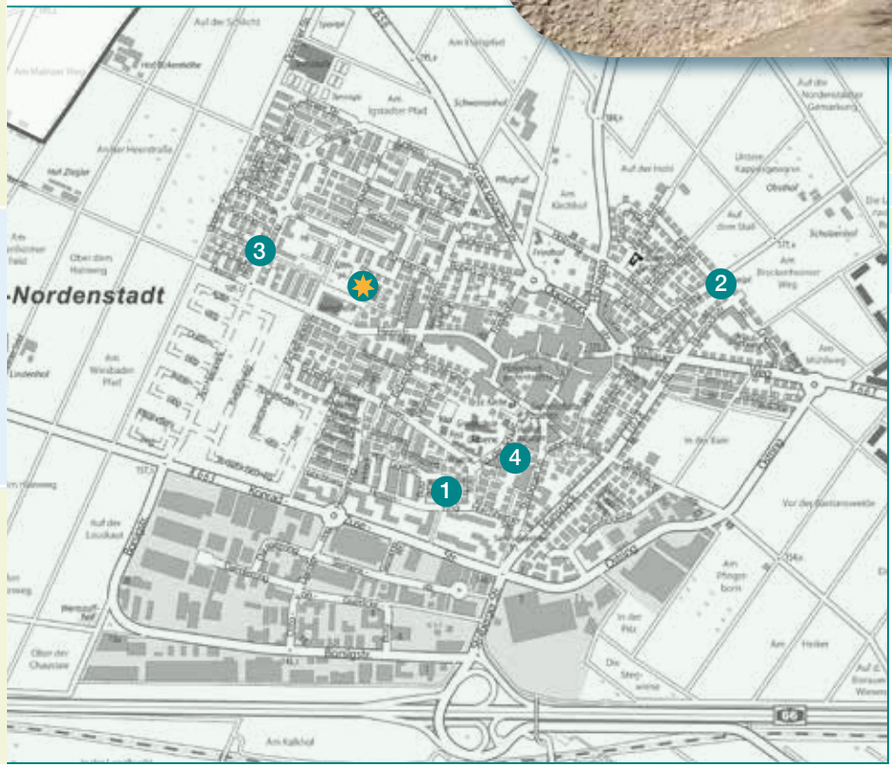

- HEERSTRASSE
- 1 Goethering
- 2 Breckenheimer Weg
- 3 Westring
- 4 An der Schule

1 GOETHERING

Zugang: über Fußweg Goethering
Größe: klein
Aktivitäten: Balancieren, Buddeln, Rutschen, Schaukeln
Besonderheiten: Vogelnestschaukel
ÖPNV: Linien 15, 43, 46, Haltestelle Horchheimer Straße

2 BRECKENHEIMER WEG

Zugang: über Breckenheimer Weg
Größe: klein
Aktivitäten: Buddeln, Klettern, Rutschen, Schaukeln, Wippen
ÖPNV: Linien 15, 46, 48, Haltestelle Lindenweg

3 WESTRING

Zugang: über Fußweg Westring
Größe: klein
Aktivitäten: Balancieren, Buddeln, Schaukeln, Wippen
ÖPNV: Linie 15, Haltestelle Westring

4 AN DER SCHULE

Zugang: über „An der Schule“
Größe: groß
Aktivitäten: Balancieren, Buddeln, Drehen, Klettern, Matschen, Rutschen, Schaukeln, Seilbahn fahren, Wippen
Besonderheiten: Wasserspiel
ÖPNV: Linien 15, 43, 46, Haltestelle Horchheimer Straße

HEERSTRASSE

Zugang: über Fußweg Heerstraße
Größe: mittel
Aktivitäten: Klettern, Balancieren, Rutschen, Schaukeln, Hüpfen, Wippen, Buddeln, Bolzen, Tischtennis spielen
Besonderheiten: barrierefreies Trampolin
ÖPNV: Linie 15, Haltestelle Junkernstraße

Der Spielbereich Heerstraße bietet für kleine und große Kinder ein vielfältiges Spielangebot. Die Kleinen können sich an der Sandbaustelle mit Rutsche und auf der Stehwippe austoben. Größere Kinder können ihre motorischen Fähigkeiten auf der großen Kletter- und Balancieranlage aus Balancierbalken, Netzen, Drehtellern und einer Rutsche trainieren. Abgerundet wird das Spielangebot durch Schaukeln. Ein barrierefreies Trampolin ermöglicht gemeinsames Hüpfen von Kindern mit Einschränkungen und gesunden Kindern. Der angrenzende Bolzplatz erweitert die Spielmöglichkeiten um Fußball und Tischtennis spielen.

IGSTADT

Mit seinem restaurierten alten Ortskern hat Igstadt eine gute Verkehrsanbindung und bietet gleichzeitig viel Grün zur Naherholung. Das Naturschutzgebiet „Wickerbachtal“ ist nah und lädt zu Spaziergängen ein. Natürlich gibt es für die Kinder auch einen tollen Spielplatz.

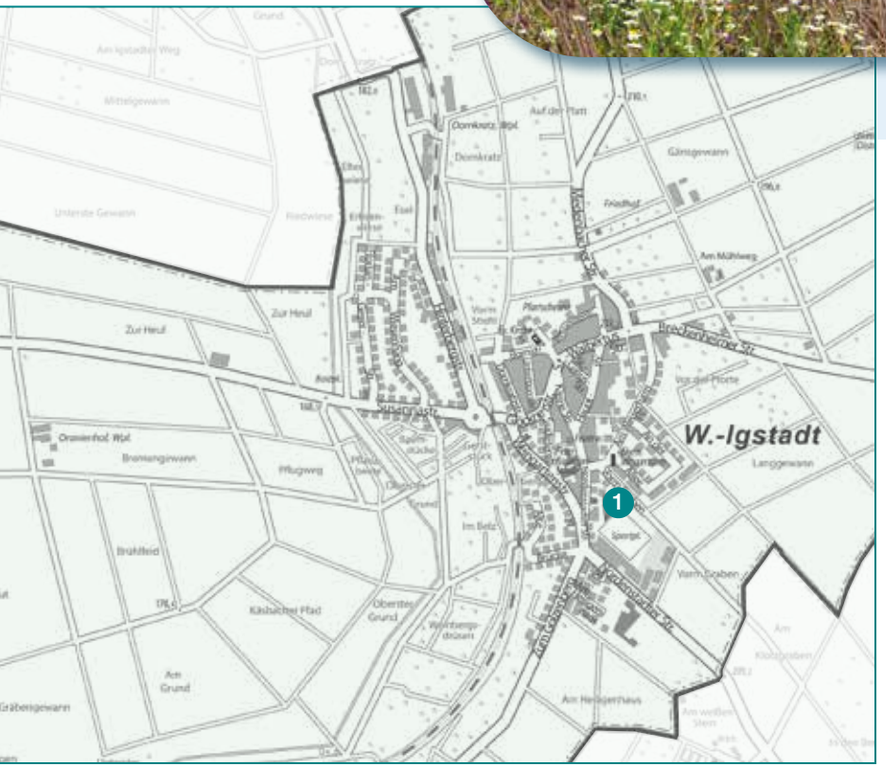

1 Vorm Graben

1 VORM GRABEN

Zugang: über die Straße „Vorm Graben“
Größe: mittel
Aktivitäten: Buddeln, Klettern, Rutschen, Schaukeln, Wippen
Besonderheiten: angrenzend an Fußballplatz, Vogelnestschaukel
ÖPNV: Linie 37, Haltestelle Weingartenstraße

KLOPPENHEIM

Kloppenheim mit den wunderschönen alten Fachwerkhäusern hat seinen dörflichen Charakter behalten. Die Höfe im Ort bauen überwiegend Obst an und vermarkten dieses dort selbst. Die beiden attraktiven Kinderspielplätze warten darauf, erobert zu werden.

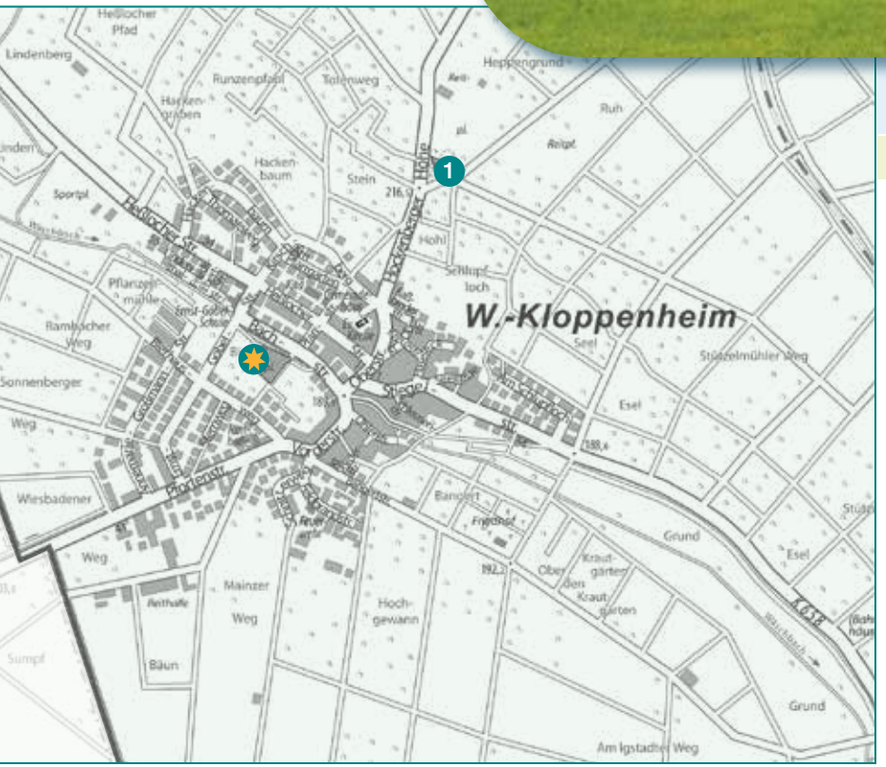

Bachstraße

1 Hockenberger Höhe

1 HOCKENBERGER HÖHE

Zugang: über den Feldweg Hockenberger Höhe
Größe: mittel
Aktivitäten: Buddeln, Klettern, Schaukeln, Tischtennis spielen
Besonderheiten: Tischtennisplatte
ÖPNV: Linie 24, Haltestelle Stiegelstraße



BACHSTRASSE

Zugang: über die Bachstraße
Größe: groß
Aktivitäten: Balancieren, Buddeln, Klettern, Rutschen, Schaukeln, Tischtennis spielen, Wippen
Besonderheiten: Beintrainer, Schachtische, Vogelnestschaukel
ÖPNV: Linie 24, Haltestelle Stiegelstraße

Der Spielbereich in der Bachstraße ist in eine große Grünanlage eingebunden. Er bietet für jüngere Kinder einen abgeschlossenen Bereich mit Sandbaustelle und Rutsche. Eine Kleinkind- und Vogelnestschaukel runden das Angebot ab. Die älteren Kinder können ihre motorischen Fähigkeiten beim Klettern über Podeste, Netze, Hängebrücken und eine Kletterwand austesten. Eine Stehwippe bietet allen Kindern gemeinsamen Spaß.

HESSLOCH

Der kleinste Stadtteil Wiesbadens besitzt einen ländlich dörflichen Charakter und ist umgeben von herrlichen Streuobstwiesen. Für die Kinder gibt es einen kleinen, aber feinen Spielplatz zum Toben und Balancieren.

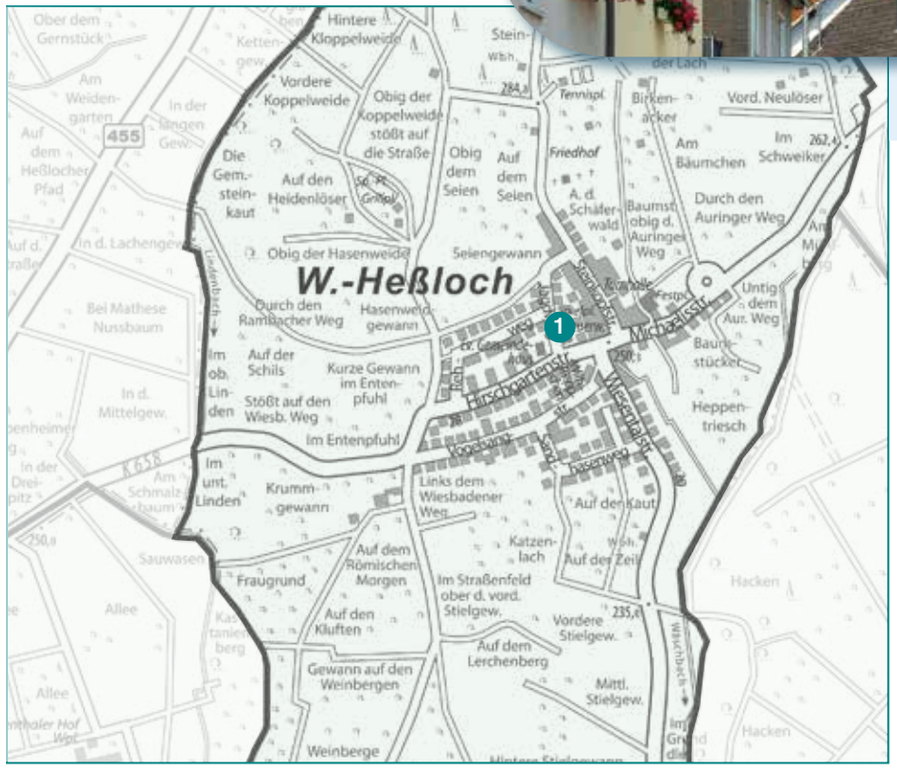

1 Jagdweg

1 JAGDWEG

Zugang: über Jagdweg
Größe: klein
Aktivitäten: Balancieren, Buddeln, Klettern, Rutschen, Schaukeln, Wippen
ÖPNV: Linie 24, Haltestelle Heßloch

RAMBACH

Der besondere Reiz an Rambach sind die umgebenen Wald- und Wiesenflächen, Felder und der dörfliche Charakter des Ortes. Viele Veranstaltungen tragen zum lebendigen Gemeindeleben bei. Kinder können drei verschiedene Spielplätze erkunden.

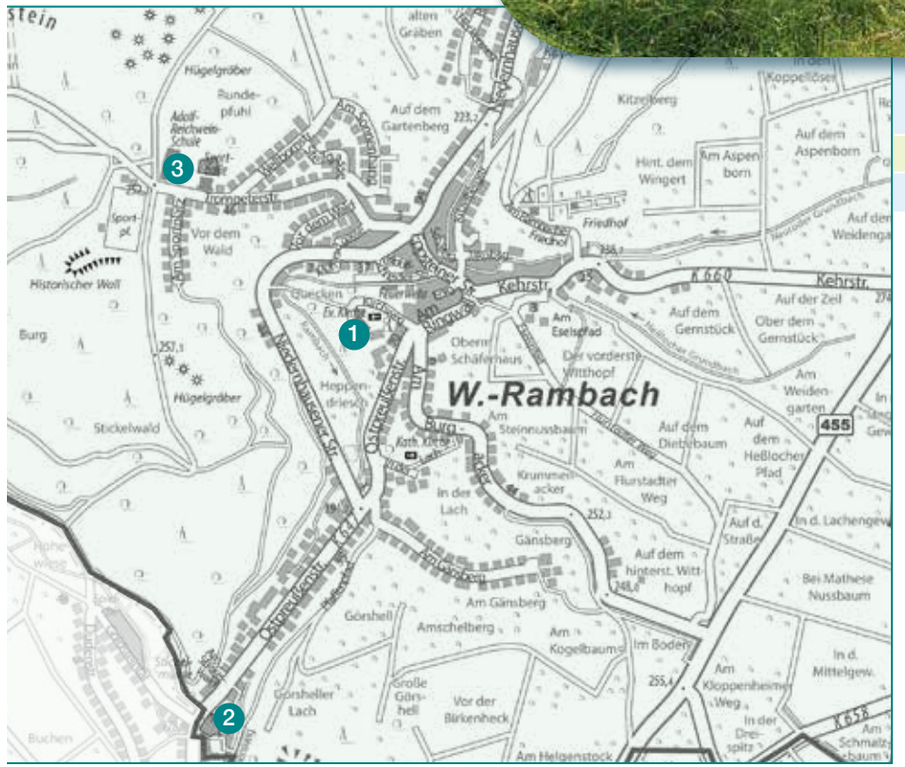

1 Kirchweg
2 Ostpreußenstraße
3 Trompeterstraße

1 KIRCHWEG

Zugang: über Kirchweg
Größe: klein
Aktivitäten: Buddeln, Klettern, Rutschen, Schaukeln, Wippen
ÖPNV: Linie 16, Haltestelle Trompeterstraße

2 OSTPREUSSENSTRASSE

Zugang: über Ostpreußenstraße
Größe: mittel
Aktivitäten: Balancieren, Buddeln, Klettern, Rutschen, Schaukeln, Wippen
ÖPNV: Linie 16, Haltestelle Goldsteintal

3 TROMPETERSTRASSE

Zugang: über Fußweg Trompeterstraße
Größe: mittel
Aktivitäten: Balancieren, Buddeln, Rutschen, Schaukeln, Hüpfen, Wippen
Besonderheiten: am Waldrand gelegen, Trampolin
ÖPNV: Linie 16, Haltestelle Trompeterstraße

NAUROD

Naurod entwickelt sich zu einem beliebten Wohngebiet, hat jedoch seinen Dorfcharakter behalten. Der Ort ist umgeben von großen Waldgebieten, die zur Erholung genutzt werden. Die Kinder kommen auf den zahlreichen Spielplätzen auf ihre Kosten.

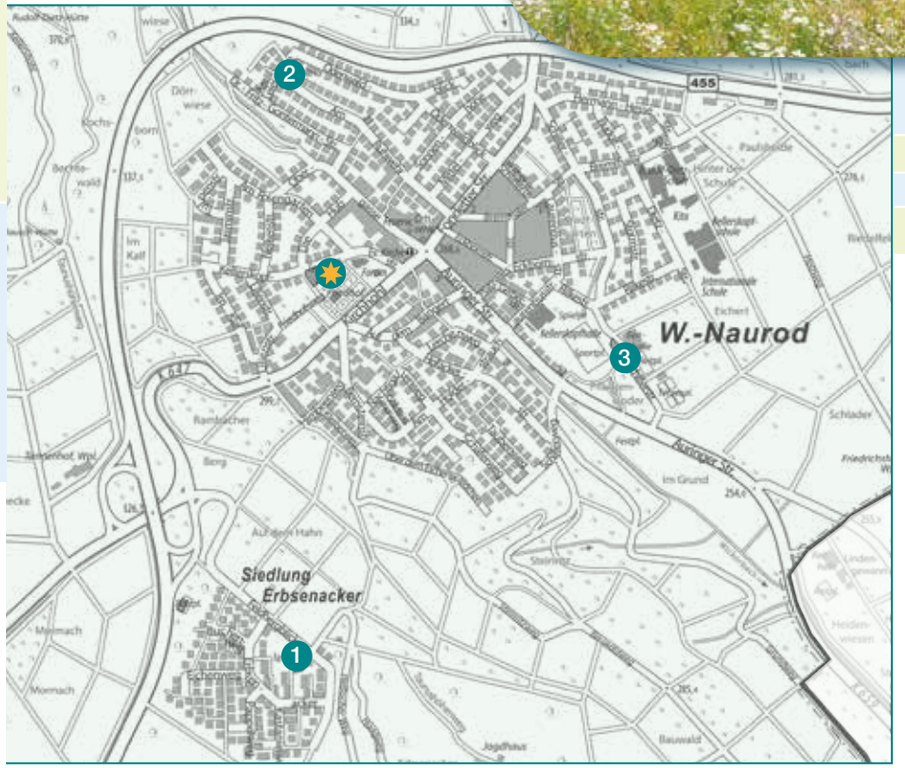

- Kellerskopfstraße
- 1 Feldbergblick
- 2 Am Leiermann
- 3 Schillerstraße

KELLERSKOPFSTRASSE

Zugang: über Kellerskopfstraße
Größe: groß
Aktivitäten: Buddeln, Klettern, Rutschen, Schaukeln, Wippen
Besonderheiten: Vogelnestschaukel
ÖPNV: Linien 16, 21, 22, Haltestelle Bernsteinstraße

Auf dem Spielplatz Kellerskopfstraße gibt es Spielangebote für jüngere und ältere Kinder. Während sich die Kleinen auf der Vogelnestschaukel und der Federwippe austoben, können die Größeren auf dem großen Raumnetz ihre motorischen Fähigkeiten testen. Ein Kletterturm mit Rutsche rundet das Angebot ab.

1 FELDBERGBLICK

Zugang: über Feldbergblick
Größe: mittel
Aktivitäten: Buddeln, Klettern, Rutschen, Schaukeln, Wippen
ÖPNV: Linien 21 und 22, Haltestelle Erbsenacker

2 AM LEIERMANN

Zugang: über die Straße „Am Leiermann“
Größe: klein
Aktivitäten: Balancieren, Buddeln, Rutschen, Schaukeln, Wippen
ÖPNV: Linien 16, 20, 21, 22, Haltestelle Fondetter Straße

3 SCHILLERSTRASSE

Zugang: über Schillerstraße
Größe: klein
Aktivitäten: Buddeln, Klettern, Rutschen, Schaukeln, Wippen
Besonderheiten: angrenzend an Bolzplatz
ÖPNV: Linie 21, Haltestelle Laurentiusstraße

AURINGEN

Mit seinem dörflichen Charakter und umgeben von Wald und Feldern sind die Wege in die Innenstadt nicht weit. Deshalb erfreut sich Auringen immer größerer Beliebtheit als ruhiger Wohnort. Für Kinder gibt es viel Natur, aber auch spannende Spielplätze.

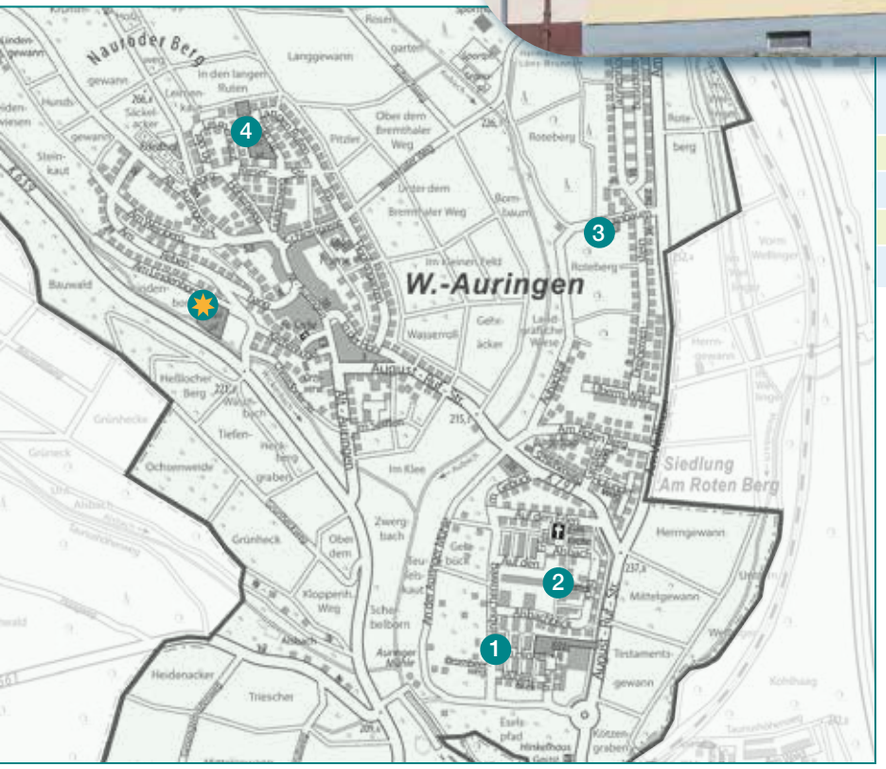

AM LINDENBORN

1 Am Hinkelhaus
2 Alsbachblick
3 Bornbaum
4 In den langen Ruten

1 AM HINKELHAUS

Zugang: über Straße „Am Hinkelhaus“
Größe: groß
Aktivitäten: Balancieren, Klettern, Rutschen, Schaukeln, Wippen
Besonderheiten: Neugestaltung 2021
ÖPNV: Linie 21, Haltestelle Auringen/Medenbach Bahnhof

2 ALSBACHBLICK

Zugang: Zugang über Alsbachblick
Größe: klein
Aktivitäten: Buddeln, Drehen, Rutschen, Schaukeln, Tischtennis spielen, Wippen
Besonderheiten: Tischtennisplatte, Spiel-Helicopter
ÖPNV: Linie 21, Haltestelle Ginsterweg

3 BORNBAUM

Zugang: über Bornbaum
Größe: klein
Aktivitäten: Buddeln, Drehen, Klettern, Rutschen, Schaukeln, Tischtennis spielen, Wippen
Besonderheiten: Tischtennisplatte
ÖPNV: Linie 21, Haltestelle Tannenring

4 IN DEN LANGEN RUTEN

Zugang: über die Straße „In den Langen Ruten“
Größe: groß
Aktivitäten: Klettern, Rutschen, Schaukeln, Drehen
Besonderheiten: Boulebahn
ÖPNV: Linie 21, Haltestelle Am Weinberg

AM LINDENBORN

Zugang: über Straße „Am Lindenborn“
Größe: groß
Aktivitäten: Klettern, Rutschen, Schaukeln, Seilbahn fahren, Wippen, Tischtennis spielen
Besonderheiten: Unterstand, Tischtennisplatten
ÖPNV: Linie 21, Haltestelle Auringen/Medenbach Bahnhof

Der Spielplatz am Lindenborn bietet vielfältige Spielmöglichkeiten. Ein großes und ein kleines Spielschiff kann von den Kindern erobert werden. Natürlich darf auch geklettert, geschaukelt und gerutscht werden. Kleine Spielhäuschen laden die Kleinen zu Rollenspielen ein, während die Großen sich auf der Seilbahn austoben. Eine Tischtennisplatte rundet das Spielangebot ab und ein Unterstand bietet Schutz bei jedem Wetter.

MEDENBACH

Umgeben von Streuobstwiesen, Ackerflächen und Wäldern hat Medenbach den Charme des Dorfes behalten. Für die Kinder gibt es vor allen im Sommer einen besonderen Anziehungspunkt: den Wasserspielplatz in der Münzenbergstraße.

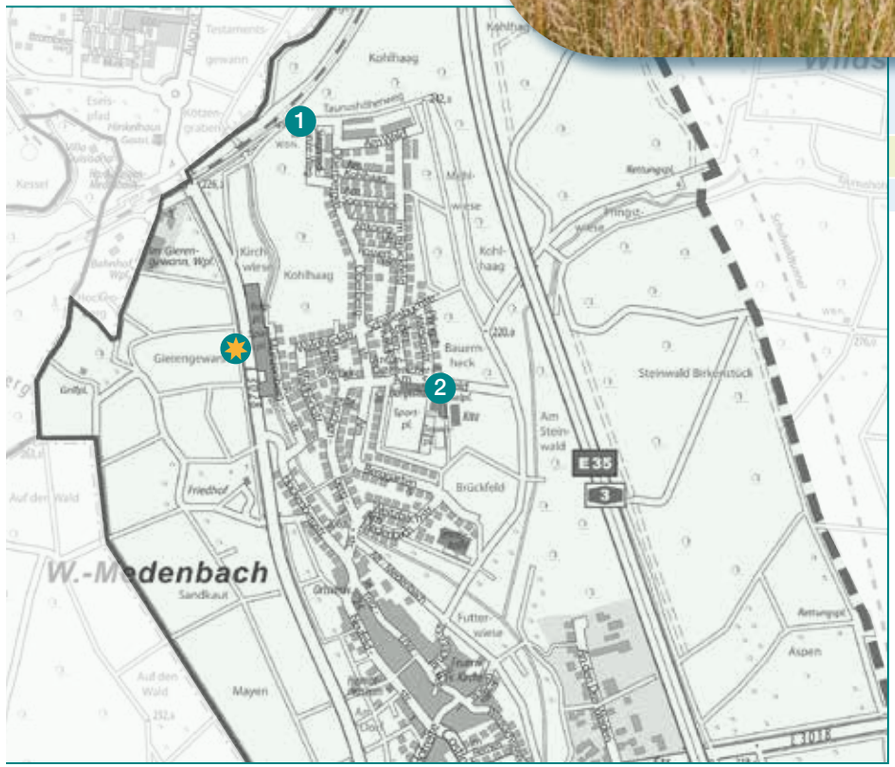

- Münzenbergstraße
- 1 Siegfried-Kunze-Weg
- 2 Am Sportfeld

1 SIEGFRIED-KUNZE-WEG

Zugang: über Siegfried-Kunze-Weg
Größe: klein
Aktivitäten: Buddeln, Wippen
ÖPNV: Linie 21, Haltestelle Am Wald

2 AM SPORTFELD

Zugang: über Straße „Am Sportfeld“
Größe: klein
Aktivitäten: Buddeln, Schaukeln, Wippen
ÖPNV: Linie 21, Haltestelle Am Sportfeld

MÜNZENBERGSTRASSE

Zugang: über die Münzenbergstraße
Größe: groß
Aktivitäten: Matschen, Planschen, Balancieren, Buddeln, Drehen, Klettern, Rutschen, Schaukeln, Tischtennis und Basketball spielen
Besonderheiten: Wasserspielbereich, Tischtennisplatte, Bolzplatz
ÖPNV: Linie 21, Haltestelle Münzenbergstraße

Der Spielplatz in der Münzenbergstraße bietet für Klein und Groß ein sehr vielfältiges Spielangebot. Der Anziehungspunkt im Sommer ist der Wasserspielbereich mit Wasserdüsen, Wasserspender, Wipp-Saug-Pumpe und Spritzdüsen sowie einem Bachlauf zum Matschen. Schaukeln, Kletter- und Balancierelemente mit Rutsche und ein Sandbereich runden das Spielangebot ab. Für die älteren Kinder gibt es einen asphaltierten Bolzplatz mit Basketballkorb. Die große Wiesenfläche lädt zum Picknicken ein.

BRECKENHEIM

Wiesbadens östlichster Stadtteil besticht durch die idyllische Lage inmitten von Wald, Wiesen und Streuobstwiesen. Die großzügige Pfingstbornanlage bietet Spaß-, Sport- und Picknickmöglichkeiten sowie attraktive Spielangebote für Kinder.

- Pfingstbornstraße
- 1 Wiesenhain
- 2 Golfstraße

1 WIESENHAIN

Zugang: über Wiesenhain und „Auf der Ahl“
Größe: klein
Aktivitäten: Buddeln, Klettern, Schaukeln, Wippen
ÖPNV: Linien 23 und 43, Haltestelle Erlenstraße

2 GOLFSTRASSE

Zugang: Zugang über Golfstraße
Größe: mittel
Aktivitäten: Buddeln, Klettern, Rutschen, Schaukeln, Wippen
ÖPNV: Linien 23 und 43, Haltestelle Erlenstraße



PFINGSTBORNSTRASSE

Zugang: Zugang über Pfingstbornstraße
Größe: groß
Aktivitäten: Buddeln, Klettern, Rutschen, Schaukeln, Wippen
Besonderheiten: idyllische Lage am Ortsrand, direkt an Feld- und Waldrand gelegen, Outdoor-Fitnessgeräte
ÖPNV: Linien 23 und 43, Haltestelle Erlenstraße

Die großzügige Pfingstbornanlage bietet viel Platz zum Spielen und Toben.
Die Kletterpyramide darf erobert und von dort die Aussicht über das gesamte Gelände genossen werden. Eine Sandbaustelle bietet den jüngeren Kindern viel Freude beim Buddeln. Abgerundet wird das Spielangebot durch eine Rutsche und Schaukeln.
Die großen Wiesenflächen laden zum Picknicken ein. Für sportliche Erwachsene gibt es Outdoor-Fitnessgeräte zum Trainieren.

IMPRESSUM

Herausgeber: Magistrat der Landeshauptstadt Wiesbaden, Grünflächenamt
Gustav-Stresemann Ring 15, 65189 Wiesbaden, E-Mail: gruenflaechen@wiesbaden.de
Projektleitung / Redaktion: Verantwortlich: Eva Gerhold
Grünflächenamt, Sachgebiet Freiraumplanung, Gustav-Stresemann-Ring 15, 65189 Wiesbaden
Telefon: 0611 31-3252, Telefax: 0611 31-6906
E-Mail: freiraumplanung@wiesbaden.de
Technische Realisierung + Gestaltung: K_2o Ullrich Knapp, Grafiker und Fotograf, www.k-2-o.de
Fotonachweis: Alle Fotos: K_2o Ullrich Knapp, Grafiker und Fotograf, www.k-2-o.de,
außer Titelmotiv: © fotolia/Christian Schwier, S. 8, 2. v. links: fotolia/pololia,
S.11, 3. v. rechts: © fotolia/Tomsickova, S.3: © Dezernat für Umwelt, Grünflächen und Verkehr
alle Bilder sind urheberrechtlich geschützt
Alle Illustrationen: Tobias Borries, www.borriesdesign.de
Druck: Printpool GmbH, www.print-pool.com
Auflage: 3.000
Stand: Januar 2021