



# STAND PUNKT

Aktionsgemeinschaft

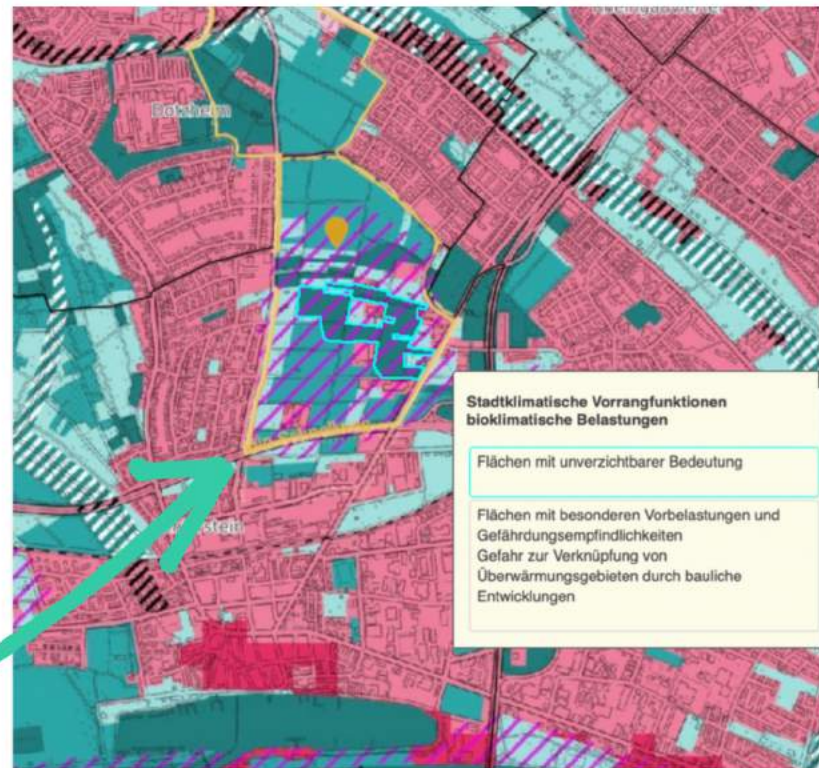


## AUSSERORDENTLICH HOHE BEDEUTUNG FÜR UNSER STADTKLIMA

Das Umweltamt der Stadt Wiesbaden bezeichnet die Flächen des Westfelds in seinen Klimakarten als:

- Kalt- und Frischluftentstehungsgebiet (Klimafunktionskarte)
- Umnutzungen baulicher Art müssen aus klimafunktionalen Gründen grundsätzlich ausgeschlossen bleiben (Klimavorrangkarte)
- Vorrangzone: große Bedeutung für die Abkühlung und Belüftung, hohe Empfindlichkeit (Klimabewertungskarte mit Planungshinweisen)

- Flächen mit unverzichtbarer/-erheblicher Bedeutung; Gefahr zur Verknüpfung von Überwärmungsgebieten durch bauliche Entwicklungen (Klimavorrang und Empfindlichkeit der Bevölkerung)



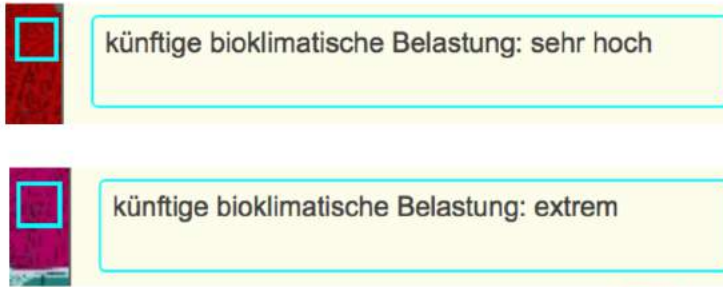
Karte zum Klimavorrang und zur bioklimatischen Belastung 2017 – Quelle: Stadt Wiesbaden

In diesen Zonen besteht eine hohe thermische Empfindlichkeit. Hier können zusätzliche Versiegelungen und bauliche Verdichtungen zur Verbindung von städtischen Überwärmungsgebieten und damit zur Verstärkung des Wärmeinseleffekts sowie durch die Erhöhung des Verkehrsaufkommens zur Verstärkung der Luftbelastung führen. Aus klimafunktionalen Gründen sollten diese Zonen grundsätzlich von weiteren baulichen Entwicklungen frei gehalten werden. Das bauliche Zusammenwachsen von Ortsteilen ist zu vermeiden. Quelle: Stadt Wiesbaden

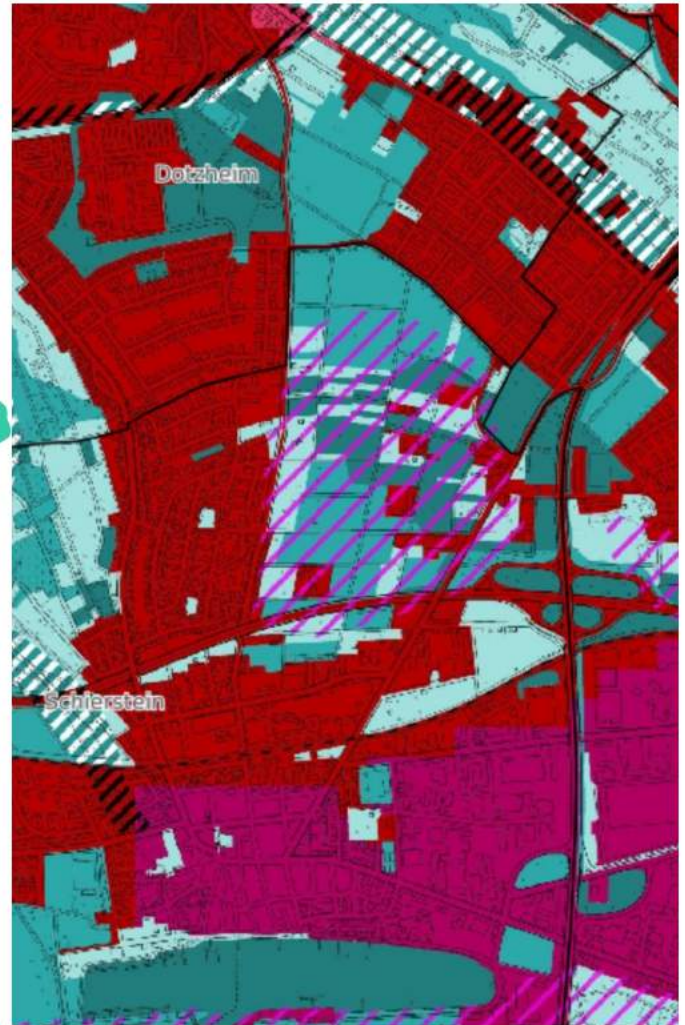
# STANDPUNKT

Aktionsgemeinschaft

Westfeld  
erhalten!



Karte zur bioklimatischen Belastung 2031-2060  
Quelle: Stadt Wiesbaden



Das Integrierte Stadtentwicklungskonzept der Stadt Wiesbaden deklariert Flächen im Westfeld als:

- sensible Freifläche
- Fläche mit erheblicher Bedeutung für die Belüftung Wiesbadens
- freizuhaltende Grünverbindung (insbesondere aufgrund klimatischer Bedingungen)



## Legende

Qualifizierung der Natur – und Landschaftsräume sowie der innerstädtischen Grün- und Freiräume für Erholung und Sport sowie für die ökologischen, klimatischen Funktionen

- ≡ Fläche mit erheblicher Bedeutung für die Belüftung Wiesbadens
- Bachtäler mit Klima- und Vernetzungsfunktion (Biotop- und Freizeitnutzung), insbesondere für die Siedlungsgebiete in der Kernstadt
- ➡ freizuhaltende Grünverbindung (insbesondere aufgrund klimatischer Bedingungen)

Quelle: <https://www.wiesbaden2030.de>



[www.westfeld-erhalten.de](http://www.westfeld-erhalten.de)